

MAPA DO CELÓW PROJEKTOWYCH

SKALA 1:500

Województwo: wielkopolskie
 Powiat: ostrowski
 Jednostka ewidencyjna: 301701_1, Ostrow Wielkopolski - miasto
 (identyfikator, nazwa)

Obręb ewidencyjny: 301701_1.0141, Ostrow Wielkopolski
 (identyfikator, nazwa obrębu)

Oznaczenie kancelaryjne zgłoszenia pracy geodezyjnej: GGO.6640.24.79.2017

Numer księgi robót wykonawcy: 155g/2017

Nazwa układu współrzędnych prostokątnych płaskich: "2000" strefa 6





Nazwa układu wysokości: "Amsterdam"

Sekcja: 6.160.19.21.2.1

Obszar aktualizacji: [red dashed line]

Ostrow Wielkopolski, dnia: 26 czerwca 2017r.

LEGENDA:

-  CIĄG PIESZO - JEZDNY Z KOSTKI BRUKOWEJ BETONOWEJ
-  KRAWĘŻNIK BETONOWY 15*30 cm wyniesiony 4 cm
-  ŚCIEK z 2 rzędów kostki brukowej bet.
-  WPUST DESZCZOWY D400

WYKONAWCA

GEODEZJA
 ul. Powstania Listopadowego 16
 63-400 Ostrow Wielkopolski
 tel. 503-72-74-62
 NIP: 622-228-87-95 R-N: 300143747

GEODETA UPRAWNIONY
 mgr inż. Maciej Kłakulak
 upr. zw. nr 18667
 tel. 503 72 74 62

klauszula PODGIG

Poświadczam, że niniejszy dokument został opracowany w wyniku prac geodezyjnych i kartograficznych, których rezultaty zawiera operat techniczny wpisany do ewidencji materiałów państwowego zasobu geodezyjnego i kartograficznego

STAROSTA OSTROWSKI
 (Organ prowadzący państwowy zasób, materiały i kartograficzne)
 P.3017.2017.2431.5
 (Identyfikator ewidencyjny materiału zasobu - operat techniczny)

(Data wpisana operatorem geodezyjnym do ewidencji materiałów zasobu)
24 LIP 2017
 Z up. STAROSTY
 Kierownik
 Powiatowego Ośrodka Dokumentacji
 Geodezyjnej i Kartograficznej
 Renata Świąk
 (miejscowość, adres, imię i nazwisko organu)

Informacje o służebnościach gruntowych mających wpływ na zagospodarowanie gruntów, zlokalizowanych w granicach projektowanej inwestycji: nie badano.



TITUL RYSUNKU: PLAN ZAGOSPODAROWANIA TERENU

TEMAT:	Budowa ciągu pieszo-jezdnego na ul. Wiosennej w Ostrowie Wielkopolskim						
LOKALIZACJA:	Jednostka ewid. 301701_1 Ostrow Wielkopolski-miasto; obręb ewid. 0141 Ostrow Wielkopolski dz. nr 97.						
INWESTOR:	Miejski Zarząd Dróg w Ostrowie Wielkopolskim ul. Zamenhofska 2B 63-400 Ostrow Wielkopolski	BRANŻA:	DROGOWA	DATA:	grudzień 2017	SKALA:	1:500
PROJEKTANT:	mgr inż. Paweł Urbański	NR UPRAWNIENIA:	UAN 7342-42/91	NR PRZYJ. DO IZBY:	WKP/BD/5341/01	PODPIS:	NR RYS:
							2