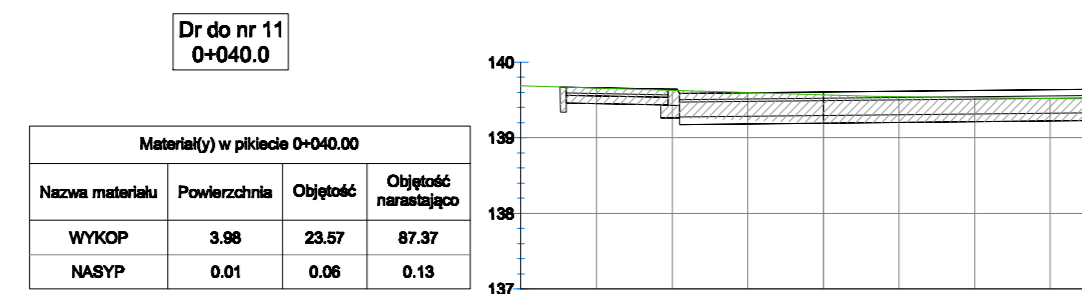
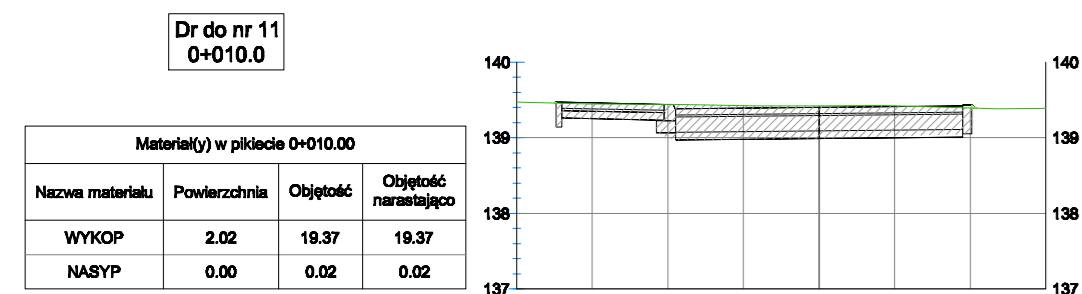


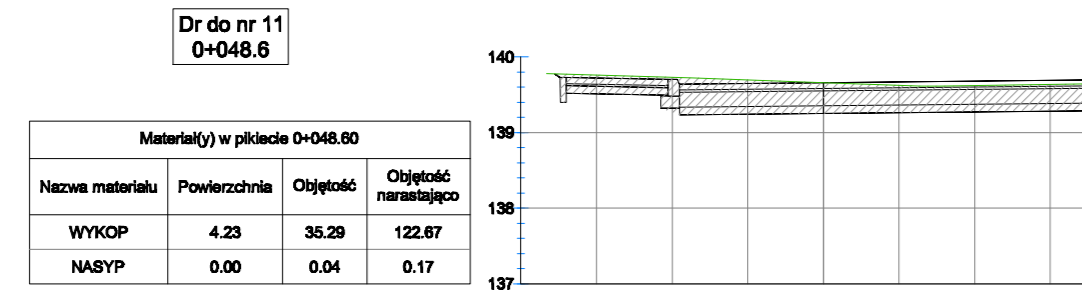
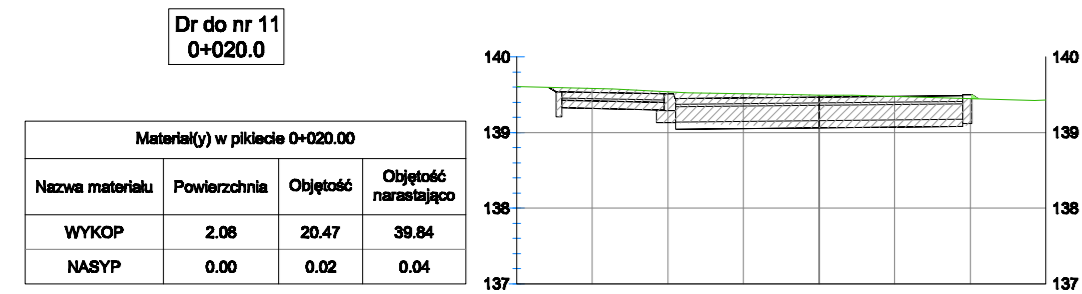
Odsunięcie projektowane	1.00	1.00	1.00	1.00	1.00
Rzędne projektowane	137.00	137.00	137.00	137.00	137.00
Odsunięcie terenu	137.00	137.00	137.00	137.00	137.00
Rzędne terenu	137.00	137.00	137.00	137.00	137.00

Odsunięcie projektowane	1.00	1.00	1.00	1.00	1.00
Rzędne projektowane	137.00	137.00	137.00	137.00	137.00
Odsunięcie terenu	137.00	137.00	137.00	137.00	137.00
Rzędne terenu	137.00	137.00	137.00	137.00	137.00



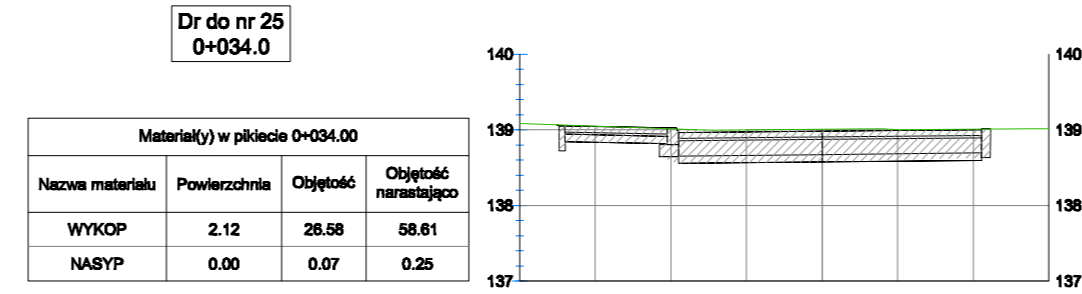
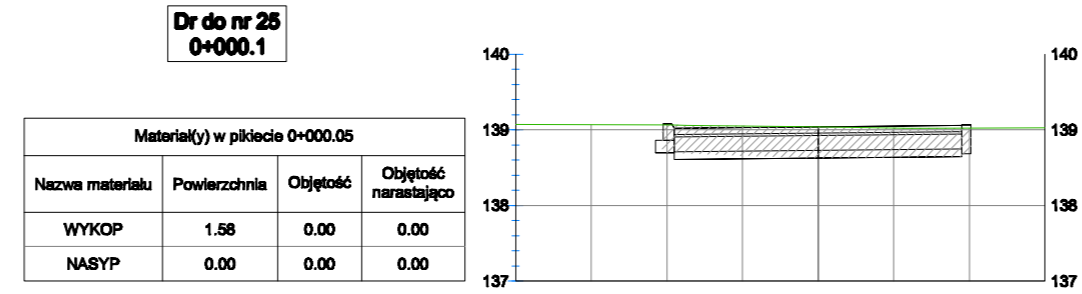
Odsunięcie projektowane	1.00	1.00	1.00	1.00	1.00
Rzędne projektowane	137.00	137.00	137.00	137.00	137.00
Odsunięcie terenu	137.00	137.00	137.00	137.00	137.00
Rzędne terenu	137.00	137.00	137.00	137.00	137.00

Odsunięcie projektowane	1.00	1.00	1.00	1.00	1.00
Rzędne projektowane	137.00	137.00	137.00	137.00	137.00
Odsunięcie terenu	137.00	137.00	137.00	137.00	137.00
Rzędne terenu	137.00	137.00	137.00	137.00	137.00



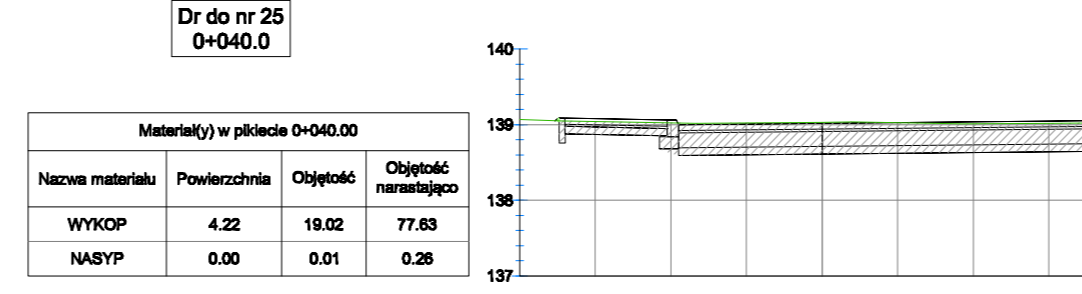
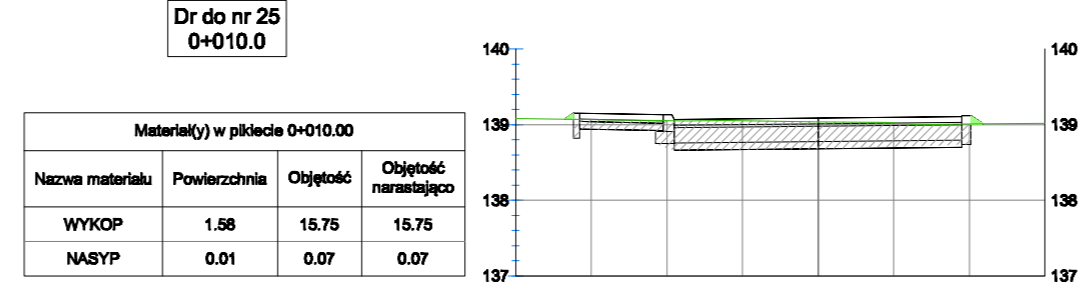
Odsunięcie projektowane	1.00	1.00	1.00	1.00	1.00
Rzędne projektowane	137.00	137.00	137.00	137.00	137.00
Odsunięcie terenu	137.00	137.00	137.00	137.00	137.00
Rzędne terenu	137.00	137.00	137.00	137.00	137.00

Odsunięcie projektowane	1.00	1.00	1.00	1.00	1.00
Rzędne projektowane	137.00	137.00	137.00	137.00	137.00
Odsunięcie terenu	137.00	137.00	137.00	137.00	137.00
Rzędne terenu	137.00	137.00	137.00	137.00	137.00




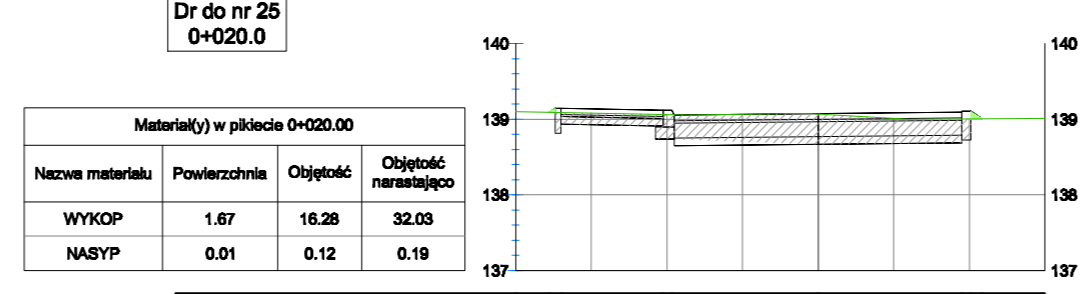
Odsunięcie projektowane	1.00	1.00	1.00	1.00	1.00
Rzędne projektowane	137.00	137.00	137.00	137.00	137.00
Odsunięcie terenu	137.00	137.00	137.00	137.00	137.00
Rzędne terenu	137.00	137.00	137.00	137.00	137.00

Odsunięcie projektowane	1.00	1.00	1.00	1.00	1.00
Rzędne projektowane	137.00	137.00	137.00	137.00	137.00
Odsunięcie terenu	137.00	137.00	137.00	137.00	137.00
Rzędne terenu	137.00	137.00	137.00	137.00	137.00





Odsunięcie projektowane	1.00	1.00	1.00	1.00	1.00
Rzędne projektowane	137.00	137.00	137.00	137.00	137.00
Odsunięcie terenu	137.00	137.00	137.00	137.00	137.00
Rzędne terenu	137.00	137.00	137.00	137.00	137.00

Odsunięcie projektowane	1.00	1.00	1.00	1.00	1.00
Rzędne projektowane	137.00	137.00	137.00	137.00	137.00
Odsunięcie terenu	137.00	137.00	137.00	137.00	137.00
Rzędne terenu	137.00	137.00	137.00	137.00	137.00



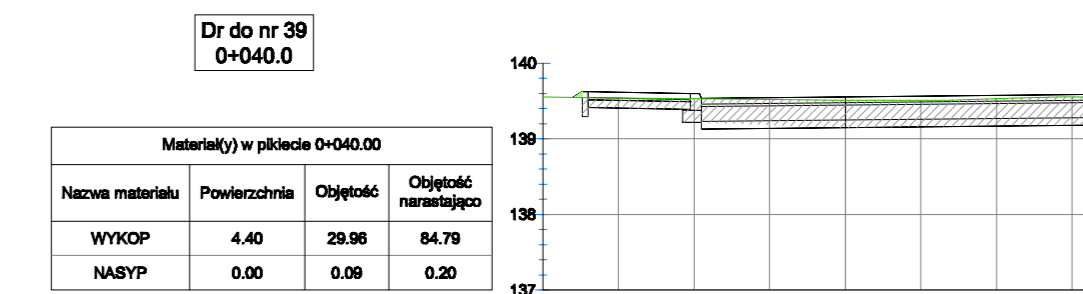
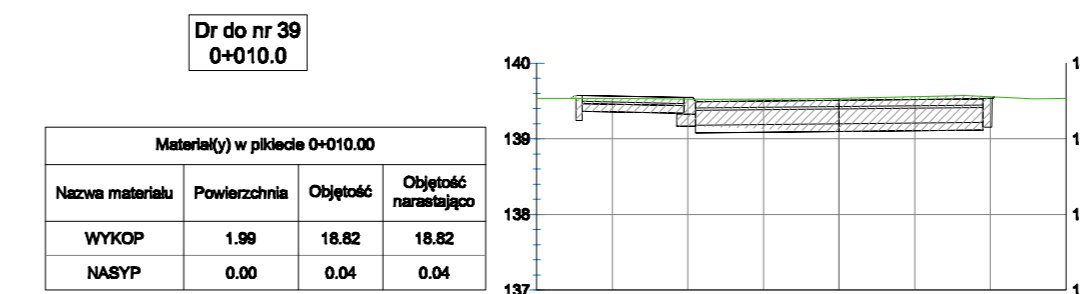
Odsunięcie projektowane	1.00	1.00	1.00	1.00	1.00
Rzędne projektowane	137.00	137.00	137.00	137.00	137.00
Odsunięcie terenu	137.00	137.00	137.00	137.00	137.00
Rzędne terenu	137.00	137.00	137.00	137.00	137.00

Odsunięcie projektowane	1.00	1.00	1.00	1.00	1.00
Rzędne projektowane	137.00	137.00	137.00	137.00	137.00
Odsunięcie terenu	137.00	137.00	137.00	137.00	137.00
Rzędne terenu	137.00	137.00	137.00	137.00	137.00



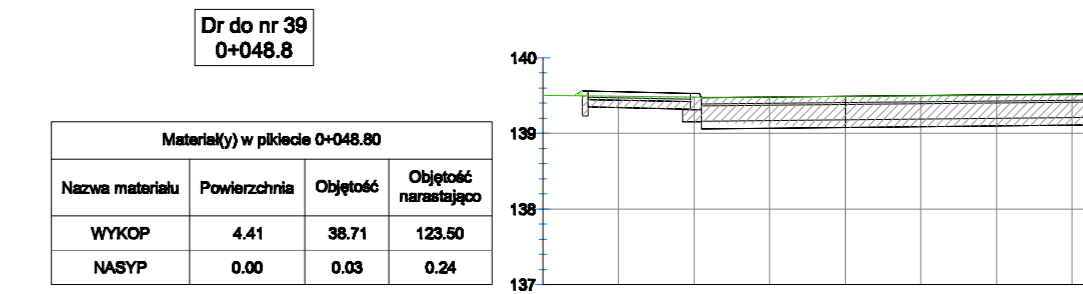
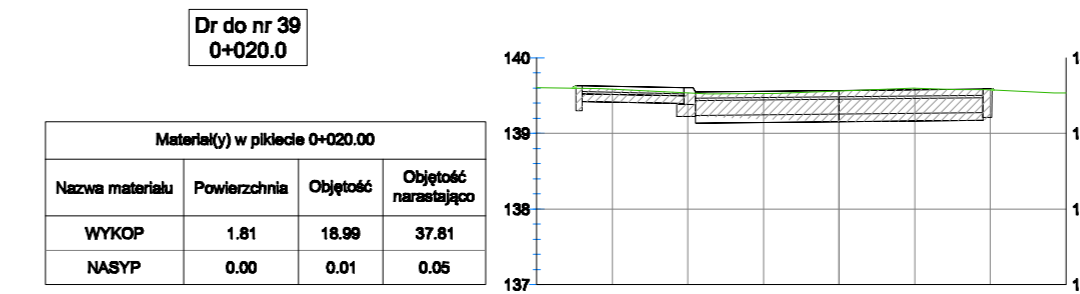
Odsunięcie projektowane	1.00	1.00	1.00	1.00	1.00
Rzędne projektowane	137.00	137.00	137.00	137.00	137.00
Odsunięcie terenu	137.00	137.00	137.00	137.00	137.00
Rzędne terenu	137.00	137.00	137.00	137.00	137.00

Odsunięcie projektowane	1.00	1.00	1.00	1.00	1.00
Rzędne projektowane	137.00	137.00	137.00	137.00	137.00
Odsunięcie terenu	137.00	137.00	137.00	137.00	137.00
Rzędne terenu	137.00	137.00	137.00	137.00	137.00



Odsunięcie projektowane	1.00	1.00	1.00	1.00	1.00
Rzędne projektowane	137.00	137.00	137.00	137.00	137.00
Odsunięcie terenu	137.00	137.00	137.00	137.00	137.00
Rzędne terenu	137.00	137.00	137.00	137.00	137.00

Odsunięcie projektowane	1.00	1.00	1.00	1.00	1.00
Rzędne projektowane	137.00	137.00	137.00	137.00	137.00
Odsunięcie terenu	137.00	137.00	137.00	137.00	137.00
Rzędne terenu	137.00	137.00	137.00	137.00	137.00



Odsunięcie projektowane	1.00	1.00	1.00	1.00	1.00
Rzędne projektowane	137.00	137.00	137.00	137.00	137.00
Odsunięcie terenu	137.00	137.00	137.00	137.00	137.00
Rzędne terenu	137.00	137.00	137.00	137.00	137.00

Odsunięcie projektowane	1.00	1.00	1.00	1.00	1.00
Rzędne projektowane	137.00	137.00	137.00	137.00	137.00
Odsunięcie terenu	137.00	137.00	137.00	137.00	137.00
Rzędne terenu	137.00	137.00	137.00	137.00	137.00

Legenda:

- konstrukcja projektowanej drogi
- istniejący teren / nawierzchnia istniejącej drogi
- wykop
- nasyp

Investor: Mięjski Zarząd Dróg ul. Zamenhofa 2b 63-400 Ostrow Wielkopolski

Pracownia Projektowa Infrastruktury Drogowej Marcin Kasalka ul. Staroprzygodzka 25, 63-400 Ostrow Wielkopolski tel. 607 335 657, 505 281 941

Projekt budowlany (wykonawczy)

Przebudowa dróg dojazdowych do posesji 11, 23 i 39 przy ul. Zwirki i Wigury w Ostrowie Wielkopolskim

PRZEKROJE POPRZECZNE SKALA 1:100

Projektant: mgr inż. Marcin Kasalka WKP/0306/POOD/11

BRAWDZAJĄCY: mgr inż. Krzysztof Nawrocki WKP/0134/POOD/19

ASYSTENT: inż. Rafal Bober

2017

czewiec 2020r.

4.0