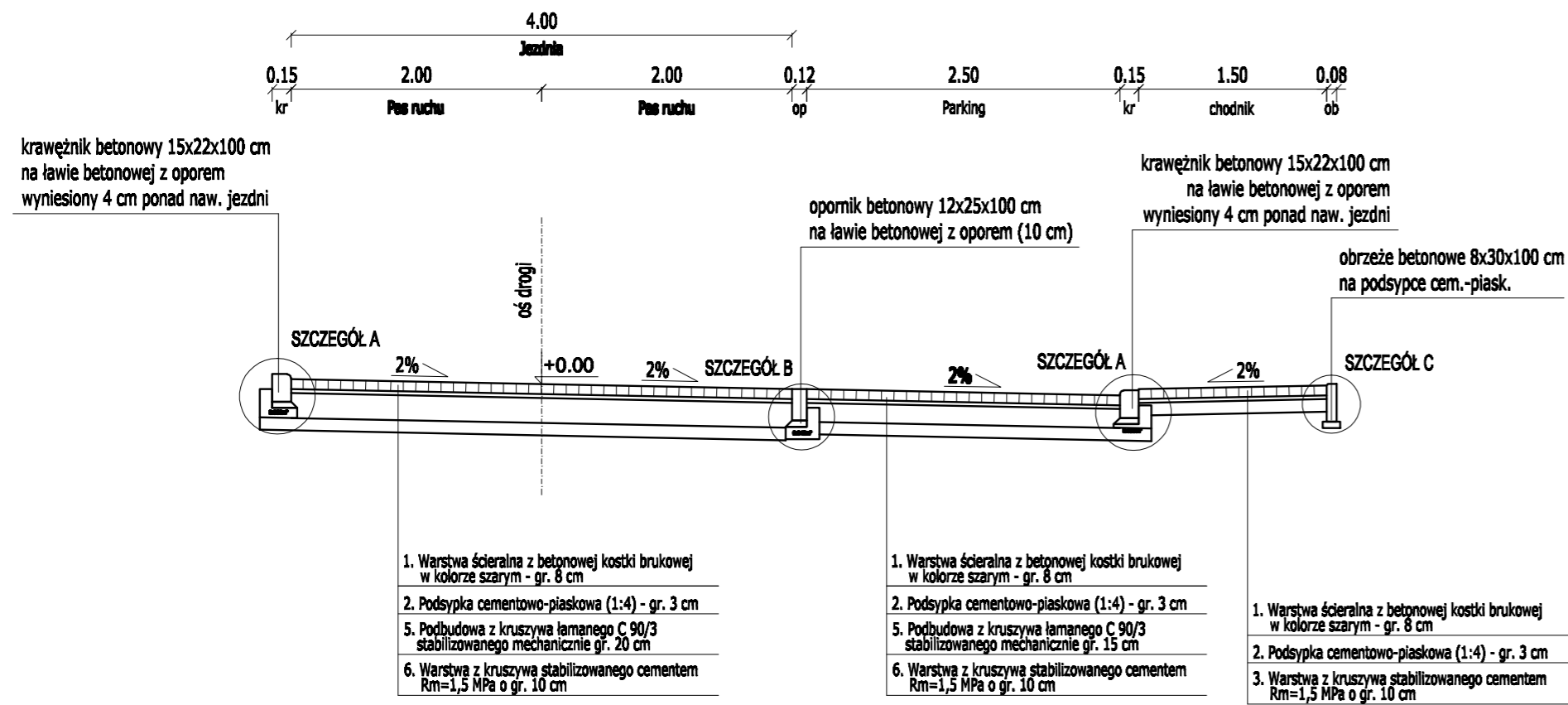
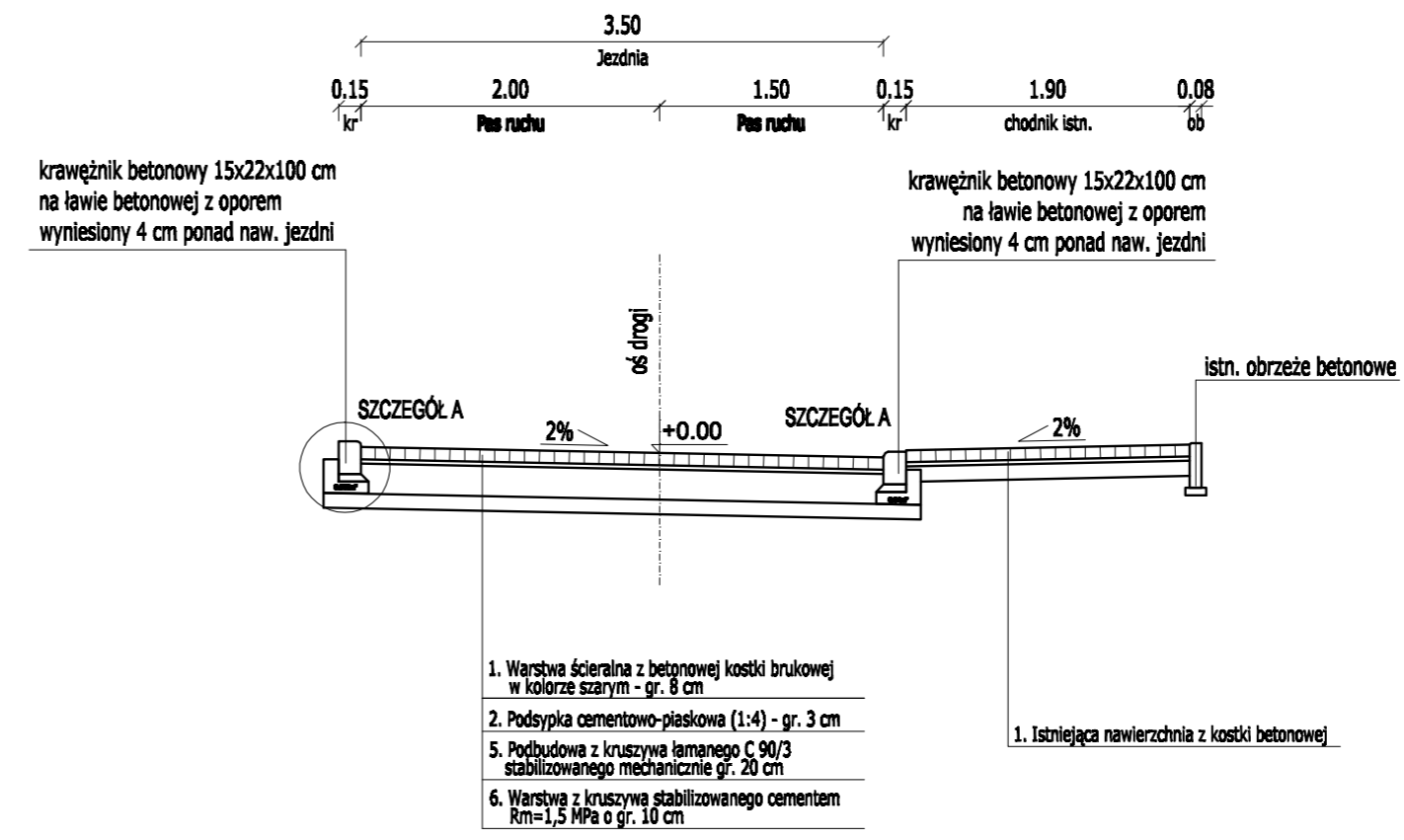


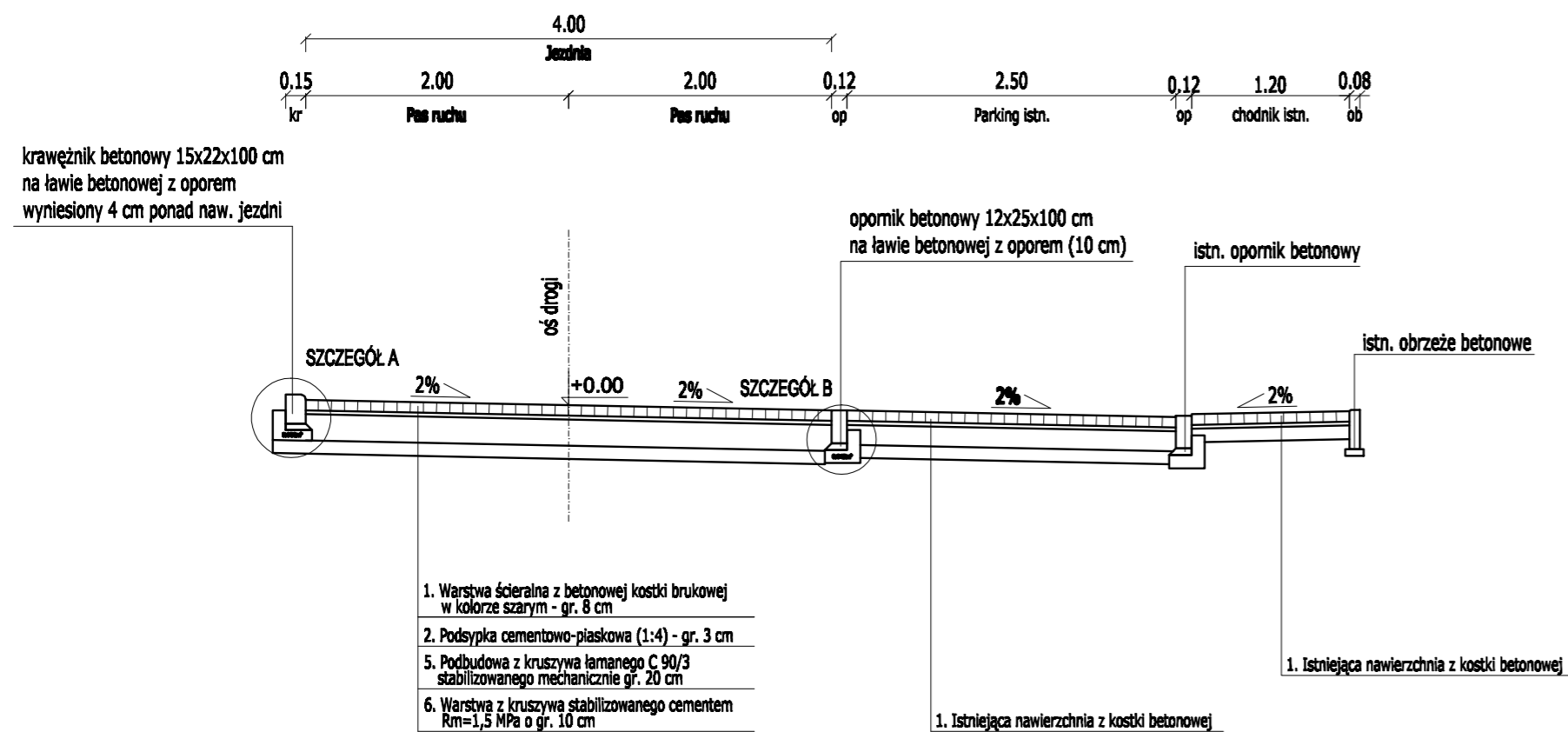
Przekrój A-A
projektowana jezdnia z parkingiem i chodnikiem po prawej stronie



Przekrój C-C
projektowana jezdnia z istniejącym chodnikiem z kostki po prawej stronie



Przekrój B-B
projektowana jezdnia z istn. parkingiem i chodnikiem po prawej stronie



Legenda:

kr - krawężnik betonowy
op - opornik betonowy
ob - obrzeże betonowe

Investor	Miejski Zarząd Dróg ul. Zamenhofska 2b 63-400 Ostrów Wielkopolski
	Pracownia Projektowa Infrastruktury Drogowej Marcin Kasalka ul. Staroprzygodzka 25, 63-400 Ostrów Wielkopolski tel. 607 335 657, 505 281 941
Numer projektu - 634	AutoCAD Civil 3D - 343-45382590, 390-65304897, 388-48819288
Projekt budowlany (wykonawczy)	kwiecień 2020r.
Przebudowa ulicy Rataja w Ostrowie Wielkopolskim	
PRZEKROJE NORMALNE	
5.0	
PROJEKTANT	mgr inż. Marcin Kasalka WKP/0305/POOD/11
SPRAWDZAJĄCY	mgr inż. Krzysztof Nawrocki WKP/0134/POOD/19
ASYSTENT	inż. Rafał Bober