









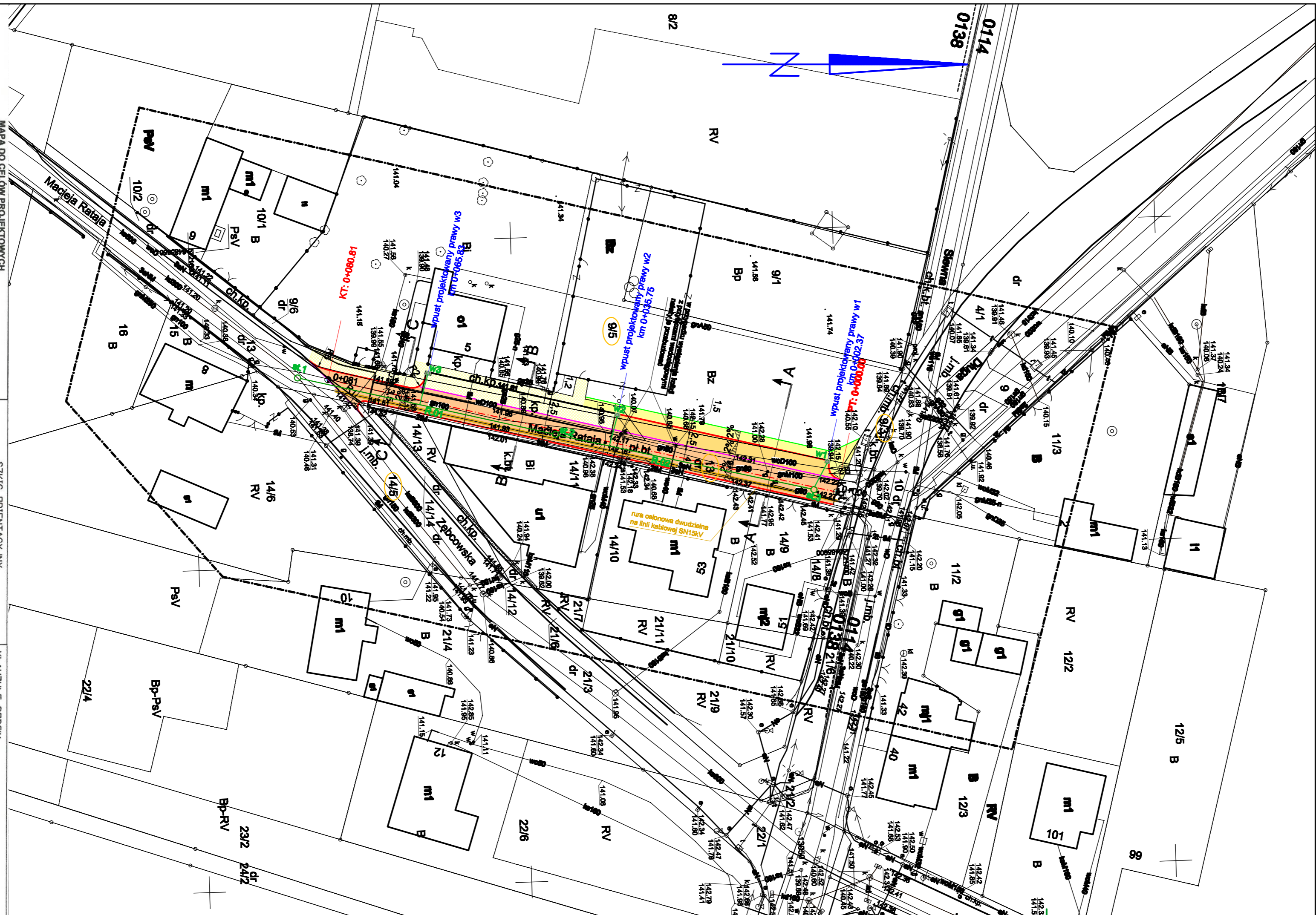


Legenda:

-  jezdnia - kostka betonowa
-  zatoka postojowa - kostka betonowa
-  chodnik - kostka betonowa
-  istniejąca nawierzchnia - kostka betonowa

-  oś jezdni
-  krawężnik betonowy najszerszy 16x22 cm
-  opornik betonowy 12x25 cm
-  obrzeże betonowe 8x30 cm
-  nr działek objętych inwestycją
-  proj. kanalizacja deszczowa wg oddzielnego opracowania



MAPA DO CELOW PROJEKTOWYCH
SKALA 1 : 500

SZKIC DRENTACYJNY
SKALA 1 : 10 000

KLAUZULE PODGIGK

GGD.6640.1284.2020	KS. ROB. 31/2020
Miejscowość: Działkowice Wlkp.	
Jednostka ewidencyjna: 301701.L. Działkowice Wlkp.-miasto	
Dzielnica: 0114, 0138-Działkowice Wlkp.-miasto	
Układ współrzędnych prostokątnych paszportu: 2000 Stręfa 6 Poludnik 18	
Układ wysokości: Amsterdam	
Dzielnice granic obszaru opracowania: Działkowice Wlkp., 14.04.2020 r.	
Ulicy: Maciejka Rataja	

6160191711	6160191712
6160191713	6160191714

GEODEZJA S.C.
E. Krzywda, M. Sobala
ZACHARZEW, ul. Krotochyńska 31
63-400 Ostrow Wielkopolski
tel. 609 659 915, tel. 604 101 399
NIP 622-27-83-885, REGON 302512367

GEODETA
mgr inż. Marcin Kasalka
ul. Starożytna 7B/202
63-400 Ostrow Wielkopolski

Investor	Miejski Zarząd Dróg ul. Zamenhofska 2b 63-400 Ostrow Wielkopolski
	Pracownia Projektowa Infrastruktury Drogowej Marcin Kasalka ul. Starożytna 25, 63-400 Ostrow Wielkopolski tel. 607 335 657, 505 281 941
Wersja programu	AutoCAD Civil 3D - 343-45362590, 390-66304897, 386-46619286
Projekt budowlany (wykonawczy)	kwiecień 2020r.
Przebudowa ulicy Rataja w Ostrowie Wielkopolskim	
PLAN SYTUACYJNY	
SKALA 1:500	
PROJEKTANT	mgr inż. Marcin Kasalka WKP/0305/POOD/11
SPRAWDZAJĄCY	mgr inż. Krzysztof Nawrocki WKP/0134/POOD/19
ASYSTENT	inż. Rafał Bober

Poswiadcza się, że niniejszy dokument został opracowany w wyniku prac geodezyjnych i kartograficznych, których rezultaty zawiera operat techniczny wpisany do ewidencji materiałów państwowego zasobu geodezyjnego i kartograficznego

STAROSTA OSTROWSKI
Organ prowadzący państwowy zasób geodezyjny i kartograficzny
P.30172020.1032.4
06 MAJ 2020

(Dane wpisanie operat techniczny do ewidencji państwowego zasobu geodezyjnego i kartograficznego)
Wz. Kierownik
Z. inż. STAROSTA

Powiatowego Ostrowska Dokumentacji Geodezyjnej i Kartograficznej
Sylvia Adamczak-Hyćka

(Data i adres wydziału podlega ocenie odpowiedzialności organu)