

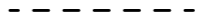




MAPA DO CELÓW PROJEKTOWYCH

SKALA 1:500

Województwo: wielkopolskie
 Powiat: ostrowski
 Jednostka ewidencyjna: 301701_1, Ostrów Wielkopolski - miasto
 (identyfikator, nazwa) 301705_2, Przygodzice - obszar wiejski
 Obręb ewidencyjny: 301701_1.0147, Ostrów Wielkopolski
 (identyfikator, nazwa obrębu) 301701_1.0149, Ostrów Wielkopolski
 301705_2.0007, Janków Przygodzki
 Oznaczenie kancelaryjne zgłoszenia pracy geodezyjnej: GGO.6640.993.2016
 Numer księgi robót wykonawcy: 80g/2016
 Nazwa układu współrzędnych prostokątnych płaskich: "2000" strefa 6
 Nazwa układu wysokości: "Amsterdam"
 Siatka krzyży w układzie "2000" strefa 6: +
 Obszar aktualizacji: — — — — —
 Ostrów Wielkopolski, dnia: 22 września 2016r.

LEGENDA:


-  CIĄG PIESZO - JEZDNY Z KOSTKI BRUKOWEJ BETONOWEJ
-  KRAWĘŻNIK BETONOWY 15*30 cm wyniesiony 12 cm
-  KRAWĘŻNIK BETONOWY 15*22 cm wyniesiony 4 cm
-  WPUST DESZCZOWY
-  WPUST DESZCZOWY PODKRAWĘŻNIKOWY

<p>WYKONAWCA</p> <p>GEODEZJA ul. Powstania Listopadowego 16 63-400 Ostrów Wielkopolski tel. 503-72-74-62 NIP: 622-228-87-95 R-N: 300143747</p> <p>EODETA UPRAWNIONY mgr inż. Maciej Ktakułak upr. zaw. nr 18667 tel. 503 72 74 62</p>	<p>klauzula PODGIK</p> <p>Poświadczam, że niniejszy dokument został opracowany w wyniku prac geodezyjnych i kartograficznych, których rezultaty zawiera operat techniczny wpisany do ewidencji materiałów państwowego zasobu geodezyjnego i kartograficznego</p> <p>STAROSTA OSTROWSKI (Organ prowadzący państwowy zasób geodezyjny i kartograficzny)</p> <p>P.3017.20 16.3857-5 (identyfikator ewidencyjny materiału w zasobie państwowego zasobu geodezyjnego i kartograficznego)</p> <p>09.11.2016 (Data wpisania operacji do rejestru aktualizacji materiałów)</p> <p>Z up. STAROSTY</p> <p>Kierownik Powiatowego Ośrodka Dokumentacji Geodezyjnej i Kartograficznej Renata Siniak (imię, nazwisko i podpis osoby reprezentującej organ)</p>
--	---

RYSUNEK POGLĄDOWY UKŁADU MAP MAPA 3/3

6.159.19.02.1.1 6.159.19.02.1.2
 Ark.1 Ark.2
 6.159.19.02.1.3 6.159.19.02.1.4 Ark.3

Informacje o słuźebnościach gruntowych mających wpływ na zagospodarowanie gruntów, zlokalizowanych w granicach projektowanej inwestycji: nie badano.



GEODEZJA
 geodezja@geodezjaostrow.pl
 tel. 503 727 462

Tytuł rysunku: PROJEKT ZAGOSPODAROWANIA TERENU				
TEMAT:	Budowa ciągu pieszo-jezdnego na ul. Świerkowej w Ostrowie Wielkopolskim			
LOKALIZACJA:	Obręb nr 0147 Ostrów Wlkp. dz. nr 36,26, 25, 37, 1; obręb 0145 Ostrów Wlkp. dz. nr 2/4, 2/3; obręb 0149 dz. nr 1/2			
INWESTOR:	Miejski Zarząd Dróg w Ostrowie Wielkopolskim ul. Zamenhofska 2B 63-400 Ostrów Wielkopolski	BRANŻA:	DROGOWA	DATA:
PROJEKTANT:	mgr inż. Paweł Urbański	NR UPRAWNIENIA:	UAN 7342-42/91	NR PRZJIN. DO DZBY:
		NR PRZJIN. DO DZBY:	WKP/BD/5341/01	PODPIS:
				NR RYS:
				2.3