

**MAPA DO CELÓW PROJEKTOWYCH**

SKALA 1:500

Województwo: wielkopolskie

Powiat: ostrowski

Jednostka ewidencyjna: 301701\_1, Ostrow Wielkopolski - miasto  
(identyfikator, nazwa) 301705\_2, Przygodzice - obszar wiejski

Obręb ewidencyjny: 301701\_1.0145, Ostrow Wielkopolski  
(identyfikator, nazwa obrębu) 301701\_1.0147, Ostrow Wielkopolski  
301705\_2.0007, Janków Przygodzki

Oznaczenie kancelaryjne zgłoszenia pracy geodezyjnej: GGO.664.0.993.2016

Numer księgi robót wykonawcy: 80g/2016

Nazwa układu współrzędnych prostokątnych płaskich: "2000" strefa 6


Nazwa układu wysokości: "Amsterdam"

Siatka krzyży w układzie "2000" strefa 6: +


Obszar aktualizacji: —

Ostrow Wielkopolski, dnia: 22 września 2016r.

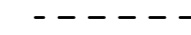
**LEGENDA:**



CIĄG PIESZO - JEZDNY Z KOSTKI BRUKOWEJ BETONOWEJ



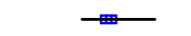
KRAWĘŻNIK BETONOWY 15\*30 cm wyniesiony 12 cm



KRAWĘŻNIK BETONOWY 15\*22 cm wyniesiony 4 cm



WPUST DESZCZOWY



WPUST DESZCZOWY PODKRAWĘŻNIKOWY

WYKONAWCA

klauzula PODGİK

**GEODEZJA**  
ul. Powstania Listopadowego 16  
63-400 Ostrow Wielkopolski  
tel. 503-72-74-62  
NIP: 622-228-87-95 R-N: 300143747

**EODETA UPRAWNIONY**  
mgr inż. Maciej Kłakulak  
upr. zw. nr 18667  
tel. 503 72 74 62

Poświadczam, że niniejszy dokument został opracowany w wyniku prac geodezyjnych i kartograficznych, których rezultaty zawiera operat techniczny wpisany do ewidencji materiałów państwowego zasobu geodezyjnego i kartograficznego

**STAROSTA OSTROWSKI**

(Organ prowadzący państwowy zasób geodezyjny i kartograficzny)

P.3017.20.16.3857.5

(Identyfikator ewidencyjny numerstat. zasobu w operacie)

09.11.2016

(Data wpisania operatu do rejestru geodezyjnego i kartograficznego)

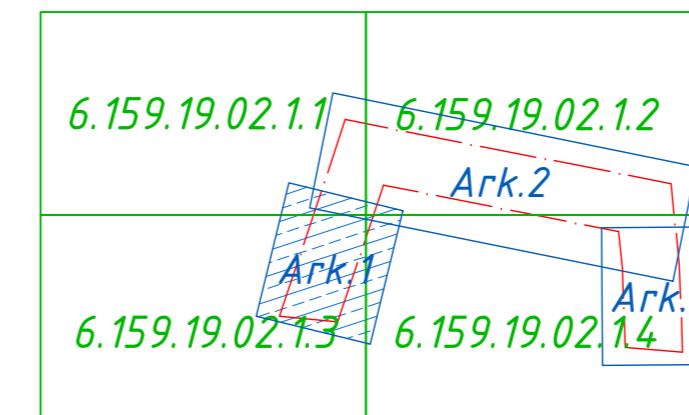
Z up. STANISŁAWY

Kierownik  
Powiatowego Ośrodka Dokumentacji  
Geodezyjnej i Kartograficznej  
**Renata Sitnik**

(imię, nazwisko i podpis osoby reprezentującej organ)

RYSunEK POGLĄDOWY UKŁADU MAP

MAPA 1/3



Informacje o słuźebnościach gruntowych mających wpływ na zagospodarowanie gruntów, zlokalizowanych w granicach projektowanej inwestycji: nie badano.



Tytuł rysunku: <b>PROJEKT ZAGOSPODAROWANIA TERE</b>			
TEMAT:	Budowa ciągu pieszo-jezdnego na ul. Świerkowej w Ostrowie Wielkop.		
LOKALIZACJA:	Obręb nr 0147 Ostrow Wlkp. dz. nr 36,26, 25, 37, 1; obręb 0145 Ostrow Wlkp. dz. nr 2/4, 2/3; obręb 0149 dz		
INWESTOR:	Miejski Zarząd Dróg w Ostrowie Wielkopolskim ul. Zamenhafa 2B 63-400 Ostrow Wielkopolski	BRANZA:	DROGOWA
PROJEKTANT:	mgr inż. Paweł Urbański	NR UPRAWNIEN:	UAN 7342-42/91
		NR PRZYS. DO UZYSK:	WKP/BD/5341/01
		DATA:	LUTY 2
		PODPIS:	