

STAROSTA OSTROWSKIAleja Powstańców Wielkopolskich 16
63-400 Ostrów Wielkopolski

GGG.6621.1.668.2017

Województwo: województwo wielkopolskie
Powiat: Powiat Ostrowski
Jednostka ewidencyjna: Miasto Ostrów Wielkopolski
Obręb ewidencyjny: **301701_1.0071, Ostrów Wielkopolski0071****Uproszczony wypis z rejestru gruntów**

według stanu na dzień: 2017-10-19 13:51:34

Jednostka rejestrowa gruntów: 301701_1.0071.G12835

WŁAŚCICIELE/ WŁADAJĄCY:

UDZIAŁ: 1/1

charakter stanu władania: **własność****MIASTO OSTRÓW WLKP REGON: 000631976**

Siedziba: 63-400 Ostrów Wielkopolski Aleja Powstańców Wielkopolskich 18

DZIAŁKI EWIDENCYJNE:

Ark. mapy	Numer działki ewidencyjnej	Położenie gruntów	Opis użytku	Symbol klasoużytku	Powierzchnia		Nr KW
					użytku [ha]	działki [ha]	
1	49	ul. Sukiennicza, Ostrów Wielkopolski	Drogi	dr	0.0681	0.0681	61389
Id dz.: 301701_1.0071.49					Rejon statystyczny: 241510		
1	63/1	ul. Sukiennicza, Ostrów Wielkopolski	Drogi	dr	0.0065	0.0065	61389
Id dz.: 301701_1.0071.63/1					Rejon statystyczny: 241510		
Łączna powierzchnia wybranych działek: 0.0746							
Całkowita powierzchnia jednostki rejestrowej: 0.2894							

W dniu: 2017-10-19

dokument sporządzony przez: Patrycja Szatkowska

Ostrów Wielkopolski, dnia: 2017-10-19


.....
(podpis)

Z up. STAROSTY

Patrycja Szatkowska
pomoc administracyjna
w Wydziale Geodezji.....
(imię i nazwisko osoby uprawnionej)

STAROSTA OSTROWSKI Aleja Powstańców Wielkopolskich 16 63-400 Ostrów Wielkopolski	Województwo: województwo wielkopolskie Powiat: Powiat Ostrowski Jednostka ewidencyjna: Miasto Ostrów Wielkopolski Obręb ewidencyjny: 301701_1.0071, Ostrów Wielkopolski0071
---	---

GGG.6621.1.668.2017

Uproszczony wypis z rejestru gruntów

według stanu na dzień: 2017-10-19 13:49:39

Jednostka rejestrowa gruntów: **301701_1.0071.G2769**

WŁAŚCICIELE/ WŁADAJĄCY:

UDZIAŁ: 1/1

charakter stanu władania: **własność**

MIASTO OSTRÓW WLKP REGON: 000631976

Siedziba: 63-400 Ostrów Wielkopolski Aleja Powstańców Wielkopolskich 18

DZIAŁKI EWIDENCYJNE:

Ark. mapy	Numer działki ewidencyjnej	Położenie gruntów	Opis użytku	Symbol klasoużytku	Powierzchnia		Nr KW
					użytku [ha]	działki [ha]	
1	43	ul. Sukiennicza, Ostrów Wielkopolski	Drogi	dr	0.0052	0.0052	KZ1W/00060846/8

Id dz.: 301701_1.0071.43

Rejon statystyczny: 241510

Całkowita powierzchnia jednostki rejestrowej: 0.0052

W dniu: 2017-10-19

dokument sporządzony przez: Patrycja Szatkowska

Ostrów Wielkopolski, dnia: 2017-10-19

(podpis)

Z up. STAROSTY

Patrycja Szatkowska
 pomoc administracyjna
 w Wydziale Geodezji

(imię i nazwisko osoby uprawnionej)

STAROSTA OSTROWSKI Aleja Powstańców Wielkopolskich 16 63-400 Ostrów Wielkopolski		Województwo: województwo wielkopolskie Powiat: Powiat Ostrowski Jednostka ewidencyjna: Miasto Ostrów Wielkopolski Obręb ewidencyjny: 301701_1.0071, Ostrów Wielkopolski0071					
GGG.6621.1.668.2017							
Uproszczony wypis z rejestru gruntów według stanu na dzień: 2017-10-19 13:48:31							
Jednostka rejestrowa gruntów: 301701_1.0071.G16287							
WŁAŚCICIELE/ WŁADAJĄCY:							
UDZIAŁ: 1/1		charakter stanu władania: własność					
MIASTO OSTRÓW WLKP REGON: 000631976							
Siedziba: 63-400 Ostrów Wielkopolski Aleja Powstańców Wielkopolskich 18							
DZIAŁKI EWIDENCYJNE:							
Ark. mapy	Numer działki ewidencyjnej	Położenie gruntów	Opis użytku	Symbol klasoużytku	Powierzchnia		Nr KW
					użytku [ha]	działki [ha]	
1	39	ul. Wolności, Ostrów Wielkopolski	Drogi	dr	0.7145	0.7145	72942
Id dz.: 301701_1.0071.39			Rejon statystyczny: 241510				
Całkowita powierzchnia jednostki rejestrowej: 0.7145							

W dniu: 2017-10-19

dokument sporządzony przez: Patrycja Szatkowska

(podpis)

Ostrów Wielkopolski, dnia: 2017-10-19

Z up. STAROSTY

Patrycja Szatkowska
pomoc administracyjna
w Wydziale Geodezji


(imię i nazwisko osoby uprawnionej)

STAROSTA OSTROWSKI Aleja Powstańców Wielkopolskich 16 63-400 Ostrów Wielkopolski		Województwo: województwo wielkopolskie Powiat: Powiat Ostrowski Jednostka ewidencyjna: Miasto Ostrów Wielkopolski Obręb ewidencyjny: 301701_1.0071, Ostrów Wielkopolski0071					
GGG.6621.1.668.2017							
Uproszczony wypis z rejestru gruntów według stanu na dzień: 2017-10-19 13:48:56							
Jednostka rejestrowa gruntów: 301701_1.0071.G992							
WŁAŚCICIELE/ WŁADAJĄCY:							
UDZIAŁ: 1/1		charakter stanu władania: własność					
MIASTO OSTRÓW WLKP REGON: 000631976 Siedziba: 63-400 Ostrów Wielkopolski Aleja Powstańców Wielkopolskich 18							
DZIAŁKI EWIDENCYJNE:							
Ark. mapy	Numer działki ewidencyjnej	Położenie gruntów	Opis użytku	Symbol klasoużytku	Powierzchnia		Nr KW
					użytku [ha]	działki [ha]	
1	42	ul. Kolejowa, Ostrów Wielkopolski	Drogi	dr	0.0024	0.0024	KZ1W/00033292/1
Id dz.: 301701_1.0071.42			Rejon statystyczny: 241510				
Całkowita powierzchnia jednostki rejestrowej: 0.0024							

W dniu: 2017-10-19

dokument sporządzony przez: Patrycja Szatkowska

Ostrów Wielkopolski, dnia: 2017-10-19

 (podpis)


Z up. STAROSTY
Patrycja Szatkowska
 pomoc administracyjna
 w Wydziale Geodezji

 (imię i nazwisko osoby uprawnionej)

STAROSTA OSTROWSKI Aleja Powstańców Wielkopolskich 16 63-400 Ostrów Wielkopolski		Województwo: województwo wielkopolskie Powiat: Powiat Ostrowski Jednostka ewidencyjna: Miasto Ostrów Wielkopolski Obręb ewidencyjny: 301701_1.0076, Ostrów Wielkopolski0076					
GGG.6621.1.668.2017							
Uproszczony wypis z rejestru gruntów według stanu na dzień: 2017-10-19 13:29:50							
Jednostka rejestrowa gruntów: 301701_1.0076.G15016							
WŁAŚCICIELE/ WŁADAJĄCY:							
UDZIAŁ: 1/1		charakter stanu władania: własność					
MIASTO OSTRÓW WLKP REGON: 000631976							
Siedziba: 63-400 Ostrów Wielkopolski Aleja Powstańców Wielkopolskich 18							
DZIAŁKI EWIDENCYJNE:							
Ark. mapy	Numer działki ewidencyjnej	Położenie gruntów	Opis użytku	Symbol klasoużytku	Powierzchnia		Nr KW
					użytku [ha]	działki [ha]	
1	1	ul. Wrocławska, Ostrów Wielkopolski	Drogi	dr	0.3259	0.3259	KZ1W/00058934/5
Id dz.: 301701_1.0076.1			Rejon statystyczny: 241580				
Całkowita powierzchnia jednostki rejestrowej: 0.3259							

W dniu: 2017-10-19

dokument sporządzony przez: Patrycja Szatkowska

(podpis)

Ostrów Wielkopolski, dnia: 2017-10-19

Z up. STAROSTY
Patrycja Szatkowska
 pomoc administracyjna
 w Wydziale Geodezji

(imię i nazwisko osoby uprawnionej)

STAROSTA OSTROWSKIAleja Powstańców Wielkopolskich 16
63-400 Ostrów Wielkopolski

GGG.6621.1.668.2017

Województwo: województwo wielkopolskie
Powiat: Powiat Ostrowski
Jednostka ewidencyjna: Miasto Ostrów Wielkopolski
Obręb ewidencyjny: **301701_1.0076, Ostrów Wielkopolski0076****Uproszczony wypis z rejestru gruntów**

według stanu na dzień: 2017-10-19 13:30:08

Jednostka rejestrowa gruntów: 301701_1.0076.G2791

WŁAŚCICIELE/ WŁADAJĄCY:

UDZIAŁ: 1/1

charakter stanu władania: **własność****MIASTO OSTRÓW WLKP REGON: 000631976**

Siedziba: 63-400 Ostrów Wielkopolski Aleja Powstańców Wielkopolskich 18

DZIAŁKI EWIDENCYJNE:

Ark. mapy	Numer działki ewidencyjnej	Położenie gruntów	Opis użytku	Symbol klasoużytku	Powierzchnia		Nr KW
					użytku [ha]	działki [ha]	
1	31	ul. Gimnazjalna, Ostrów Wielkopolski	Drogi	dr	0.4282	0.4282	KZ1W/00058964/4

Id dz.: 301701_1.0076.31

Rejon statystyczny: 241580

Łączna powierzchnia wybranych działek: 0.4282**Całkowita powierzchnia jednostki rejestrowej: 0.6297**

W dniu: 2017-10-19

dokument sporządzony przez: Patrycja Szatkowska

Ostrów Wielkopolski, dnia: 2017-10-19


(podpis)

Z up. STAROSTY

Patrycja Szatkowska
pomoc administracyjna
w Wydziale Geodezji

(imię i nazwisko osoby uprawnionej)

STAROSTA OSTROWSKI
Aleja Powstańców Wielkopolskich 16
63-400 Ostrów Wielkopolski

Województwo: województwo wielkopolskie
Powiat: Powiat Ostrowski
Jednostka ewidencyjna: Miasto Ostrów Wielkopolski
Obręb ewidencyjny: **301701_1.0075, Ostrów Wielkopolski0075**

GGG.6621.1.668.2017

Uproszczony wypis z rejestru gruntów

według stanu na dzień: 2017-10-19 13:31:23

Jednostka rejestrowa gruntów: 301701_1.0075.G15016

WŁAŚCICIELE/ WŁADAJĄCY:

UDZIAŁ: 1/1 charakter stanu władania: **własność**

MIASTO OSTRÓW WLKP REGON: 000631976

Siedziba: 63-400 Ostrów Wielkopolski Aleja Powstańców Wielkopolskich 18

DZIAŁKI EWIDENCYJNE:

Ark. mapy	Numer działki ewidencyjnej	Położenie gruntów	Opis użytku	Symbol klasoużytku	Powierzchnia		Nr KW
					użytku [ha]	działki [ha]	
1	45	ul. Wrocławska, Ostrów Wielkopolski	Drogi	dr	0.0726	0.0726	KZ1W/00058934/5
Id dz.: 301701_1.0075.45					Rejon statystyczny: 241530		
1	46	ul. Wiosny Ludów, Ostrów Wielkopolski	Drogi	dr	0.3041	0.3041	KZ1W/00058934/5
Id dz.: 301701_1.0075.46					Rejon statystyczny: 241530		
Łączna powierzchnia wybranych działek: 0.3767							
Całkowita powierzchnia jednostki rejestrowej: 0.5217							

W dniu: 2017-10-19

dokument sporządzony przez: Patrycja Szatkowska

Ostrów Wielkopolski, dnia: 2017-10-19

(podpis)

Z up. STAROSTY


Patrycja Szatkowska
pomoc administracyjna
w Wydziale Geodezji

(imię i nazwisko osoby uprawnionej)

STAROSTA OSTROWSKI Aleja Powstańców Wielkopolskich 16 63-400 Ostrów Wielkopolski GGG.6621.1.668.2017		Województwo: województwo wielkopolskie Powiat: Powiat Ostrowski Jednostka ewidencyjna: Miasto Ostrów Wielkopolski Obręb ewidencyjny: 301701_1.0074, Ostrów Wielkopolski0074					
Uproszczony wypis z rejestru gruntów według stanu na dzień: 2017-10-19 13:31:52							
Jednostka rejestrowa gruntów: 301701_1.0074.G2791							
WŁAŚCICIELE/ WŁADAJĄCY:							
UDZIAŁ: 1/1		charakter stanu władania: własność					
MIASTO OSTRÓW WLKP REGON: 000631976 Siedziba: 63-400 Ostrów Wielkopolski Aleja Powstańców Wielkopolskich 18							
DZIAŁKI EWIDENCYJNE:							
Ark. mapy	Numer działki ewidencyjnej	Położenie gruntów	Opis użytku	Symbol klasoużytku	Powierzchnia		Nr KW
					użytku [ha]	działki [ha]	
1	1	Pl. 23 Stycznia, Ostrów Wielkopolski	Drogi	dr	0.0390	0.0390	KZ1W/00058964/4
Id dz.: 301701_1.0074.1			Rejon statystyczny: 241520				
Łączna powierzchnia wybranych działek: 0.0390							
Całkowita powierzchnia jednostki rejestrowej: 0.1016							

W dniu: 2017-10-19

dokument sporządzony przez: Patrycja Szatkowska



 (podpis)

Ostrów Wielkopolski, dnia: 2017-10-19

Z up. STAROSTY

Patrycja Szatkowska
 pomoc administracyjna
 w Wydziale Geodezji

 (imię i nazwisko osoby uprawnionej)

STAROSTA OSTROWSKI
Aleja Powstańców Wielkopolskich 16
63-400 Ostrów Wielkopolski

Województwo: województwo wielkopolskie
Powiat: Powiat Ostrowski
Jednostka ewidencyjna: Miasto Ostrów Wielkopolski
Obręb ewidencyjny: **301701_1.0074, Ostrów Wielkopolski0074**

GGG.6621.1.668.2017

Uproszczony wypis z rejestru gruntów

według stanu na dzień: 2017-10-19 13:32:08

Jednostka rejestrowa gruntów: 301701_1.0074.G15016

WŁAŚCICIELE/ WŁADAJĄCY:

UDZIAŁ: 1/1

charakter stanu władania: **własność**

MIASTO OSTRÓW WLKP REGON: 000631976

Siedziba: 63-400 Ostrów Wielkopolski Aleja Powstańców Wielkopolskich 18

DZIAŁKI EWIDENCYJNE:

Ark. mapy	Numer działki ewidencyjnej	Położenie gruntów	Opis użytku	Symbol klasoużytku	Powierzchnia		Nr KW
					użytku [ha]	działki [ha]	
1	51	Pl. 23 Stycznia, Ostrów Wielkopolski	Drogi	dr	0.2881	0.2881	KZ1W/00058934/5

Id dz.: 301701_1.0074.51

Rejon statystyczny: 241520

Łączna powierzchnia wybranych działek: 0.2881

Całkowita powierzchnia jednostki rejestrowej: 0.4099

W dniu: 2017-10-19

dokument sporządzony przez: Patrycja Szatkowska

Ostrów Wielkopolski, dnia: 2017-10-19

(podpis)

Z up. STAROSTY


Patrycja Szatkowska
pomoc administracyjna
w Wydziale Geodezji

(imię i nazwisko osoby uprawnionej)

STAROSTA OSTROWSKI Aleja Powstańców Wielkopolskich 16 63-400 Ostrów Wielkopolski GGG.6621.1.668.2017		Województwo: województwo wielkopolskie Powiat: Powiat Ostrowski Jednostka ewidencyjna: Miasto Ostrów Wielkopolski Obręb ewidencyjny: 301701_1.0074, Ostrów Wielkopolski0074					
Uproszczony wypis z rejestru gruntów według stanu na dzień: 2017-10-19 13:32:21							
Jednostka rejestrowa gruntów: 301701_1.0074.G515							
WŁAŚCICIELE/ WŁADAJĄCY:							
UDZIAŁ: 1/1 charakter stanu władania: własność							
GMINA MIASTO OSTRÓW WIELKOPOLSKI REGON: 000631976 Siedziba: 63-400 Ostrów Wielkopolski Aleja Powstańców Wielkopolskich 18							
DZIAŁKI EWIDENCYJNE:							
Ark. mapy	Numer działki ewidencyjnej	Położenie gruntów	Opis użytku	Symbol klasoużytku	Powierzchnia		Nr KW
					użytku [ha]	działki [ha]	
1	53	ul. Kolejowa, Ostrów Wielkopolski	Drogi	dr	0.1070	0.1070	KZ1W/00087789/5
Id dz.: 301701_1.0074.53			Rejon statystyczny: 241520				
Całkowita powierzchnia jednostki rejestrowej: 0.1070							

W dniu: 2017-10-19

dokument sporządzony przez: Patrycja Szatkowska



 (podpis)

Ostrów Wielkopolski, dnia: 2017-10-19

Z up. STAROSTY
Patrycja Szatkowska
 pomoc administracyjna
 w Wydziale Geodezji

 (imię i nazwisko osoby uprawnionej)

STAROSTA OSTROWSKI Aleja Powstańców Wielkopolskich 16 63-400 Ostrów Wielkopolski GGG.6621.1.668.2017		Województwo: województwo wielkopolskie Powiat: Powiat Ostrowski Jednostka ewidencyjna: Miasto Ostrów Wielkopolski Obręb ewidencyjny: 301701_1.0074, Ostrów Wielkopolski0074					
Uproszczony wypis z rejestru gruntów według stanu na dzień: 2017-10-19 13:32:36							
Jednostka rejestrowa gruntów: 301701_1.0074.G16390							
WŁAŚCICIELE/ WŁADAJĄCY:							
UDZIAŁ: 1/1 charakter stanu władania: własność							
GMINA MIASTO OSTRÓW WIELKOPOLSKI REGON: 000631976 Siedziba: 63-400 Ostrów Wielkopolski Aleja Powstańców Wielkopolskich 18							
DZIAŁKI EWIDENCYJNE:							
Ark. mapy	Numer działki ewidencyjnej	Położenie gruntów	Opis użytku	Symbol klasoużytku	Powierzchnia		Nr KW
					użytku [ha]	działki [ha]	
1	54	ul. Kolejowa, Ostrów Wielkopolski	Drogi	dr	0.0098	0.0098	KZ1W/00079356/2
Id dz.: 301701_1.0074.54			Rejon statystyczny: 241520				
Całkowita powierzchnia jednostki rejestrowej: 0.0098							

W dniu: 2017-10-19

dokument sporządzony przez: Patrycja Szatkowska

.....
 (podpis)

Ostrów Wielkopolski, dnia: 2017-10-19

Z up. STAROSTY
Patrycja Szatkowska
 pomoc administracyjna
 w Wydziale Geodezji

 (imię i nazwisko osoby uprawnionej)

STAROSTA OSTROWSKI Aleja Powstańców Wielkopolskich 16 63-400 Ostrów Wielkopolski		Województwo: województwo wielkopolskie Powiat: Powiat Ostrowski Jednostka ewidencyjna: Miasto Ostrów Wielkopolski Obręb ewidencyjny: 301701_1.0071, Ostrów Wielkopolski0071					
GGG.6621.1.668.2017							
Uproszczony wypis z rejestru gruntów według stanu na dzień: 2017-10-19 13:33:03							
Jednostka rejestrowa gruntów: 301701_1.0071.G16393							
WŁAŚCICIELE/ WŁADAJĄCY:							
UDZIAŁ: 1/1		charakter stanu władania: własność					
MIASTO OSTRÓW WLKP REGON: 000631976 Siedziba: 63-400 Ostrów Wielkopolski Aleja Powstańców Wielkopolskich 18							
DZIAŁKI EWIDENCYJNE:							
Ark. mapy	Numer działki ewidencyjnej	Położenie gruntów	Opis użytku	Symbol klasoużytku	Powierzchnia		Nr KW
					użytku [ha]	działki [ha]	
1	1	ul. Partyzancka, Ostrów Wielkopolski	Drogi	dr	0.3473	0.3473	65294
Id dz.: 301701_1.0071.1			Rejon statystyczny: 241510				
Łączna powierzchnia wybranych działek: 0.3473							
Całkowita powierzchnia jednostki rejestrowej: 0.3476							

W dniu: 2017-10-19

dokument sporządzony przez: Patrycja Szatkowska

(podpis)

Ostrów Wielkopolski, dnia: 2017-10-19

Z up. STAROSTY

Patrycja Szatkowska
 pomoc administracyjna
 w Wydziale Geodezji

(imię i nazwisko osoby uprawnionej)

STAROSTA OSTROWSKI Aleja Powstańców Wielkopolskich 16 63-400 Ostrów Wielkopolski GGG.6621.1.668.2017		Województwo: województwo wielkopolskie Powiat: Powiat Ostrowski Jednostka ewidencyjna: Miasto Ostrów Wielkopolski Obręb ewidencyjny: 301701_1.0071, Ostrów Wielkopolski0071					
Uproszczony wypis z rejestru gruntów według stanu na dzień: 2017-10-19 13:33:18							
Jednostka rejestrowa gruntów: 301701_1.0071.G2791							
WŁAŚCICIELE/ WŁADAJĄCY:							
UDZIAŁ: 1/1		charakter stanu władania: własność					
MIASTO OSTRÓW WLKP REGON: 000631976							
Siedziba: 63-400 Ostrów Wielkopolski Aleja Powstańców Wielkopolskich 18							
DZIAŁKI EWIDENCYJNE:							
Ark. mapy	Numer działki ewidencyjnej	Położenie gruntów	Opis użytku	Symbol klasoużytku	Powierzchnia		Nr KW
					użytku [ha]	działki [ha]	
1	29	ul. Kolejowa, Ostrów Wielkopolski	Drogi	dr	0.0011	0.0011	KZ1W/00058964/4
Id dz.: 301701_1.0071.29			Rejon statystyczny: 241510				
Całkowita powierzchnia jednostki rejestrowej: 0.0011							

W dniu: 2017-10-19

dokument sporządzony przez: Patrycja Szatkowska

Ostrów Wielkopolski, dnia: 2017-10-19

(podpis)

Z up. STAROSTY

Patrycja Szatkowska
 pomoc administracyjna
 w Wydziale Geodezji

(imię i nazwisko osoby uprawnionej)

STAROSTA OSTROWSKI
Aleja Powstańców Wielkopolskich 16
63-400 Ostrów Wielkopolski

Województwo: województwo wielkopolskie
Powiat: Powiat Ostrowski
Jednostka ewidencyjna: Miasto Ostrów Wielkopolski
Obręb ewidencyjny: **301701_1.0071, Ostrów Wielkopolski0071**

GGG.6621.1.668.2017

Uproszczony wypis z rejestru gruntów

według stanu na dzień: 2017-10-19 13:33:37

Jednostka rejestrowa gruntów: 301701_1.0071.G12835

WŁAŚCICIELE/ WŁADAJĄCY:

UDZIAŁ: 1/1 charakter stanu władania: **własność**

MIASTO OSTRÓW WLKP REGON: 000631976

Siedziba: 63-400 Ostrów Wielkopolski Aleja Powstańców Wielkopolskich 18

DZIAŁKI EWIDENCYJNE:

Ark. mapy	Numer działki ewidencyjnej	Położenie gruntów	Opis użytku	Symbol klasoużytku	Powierzchnia		Nr KW
					użytku [ha]	działki [ha]	
1	38	ul. Kolejowa, Ostrów Wielkopolski	Drogi	dr	0.2148	0.2148	61389

Id dz.: 301701_1.0071.38

Rejon statystyczny: 241510

Łączna powierzchnia wybranych działek: 0.2148

Całkowita powierzchnia jednostki rejestrowej: 0.2894

W dniu: 2017-10-19

dokument sporządzony przez: Patrycja Szatkowska

Ostrów Wielkopolski, dnia: 2017-10-19

(podpis)

Z up. STAROSTY

Patrycja Szatkowska
pomoc administracyjna
w Wydziale Geodezji

(imię i nazwisko osoby uprawnionej)

STAROSTA OSTROWSKI Aleja Powstańców Wielkopolskich 16 63-400 Ostrów Wielkopolski		Województwo: województwo wielkopolskie Powiat: Powiat Ostrowski Jednostka ewidencyjna: Miasto Ostrów Wielkopolski Obręb ewidencyjny: 301701_1.0078, Ostrów Wielkopolski0078					
GGG.6621.1.668.2017							
Uproszczony wypis z rejestru gruntów według stanu na dzień: 2017-10-19 13:25:26							
Jednostka rejestrowa gruntów: 301701_1.0078.G16312							
WŁAŚCICIELE/ WŁADAJĄCY:							
UDZIAŁ: 1/1		charakter stanu władania: własność					
GMINA MIASTO OSTRÓW WIELKOPOLSKI REGON: 000631976 Siedziba: 63-400 Ostrów Wielkopolski Aleja Powstańców Wielkopolskich 18							
UDZIAŁ: 1/1		charakter stanu władania: gospodarowanie zasobem nieruchomości SP albo gminnym, powiatowym lub wojewódzkim zasobem nieruchomości (ust. z 21.08.1997r) grupa rejestrowa: 4.1					
PREZYDENT MIASTA OSTROWA WIELKOPOLSKIEGO Siedziba: 63-400 Ostrów Wielkopolski Aleja Powstańców Wielkopolskich 18							
DZIAŁKI EWIDENCYJNE:							
Ark. mapy	Numer działki ewidencyjnej	Położenie gruntów	Opis użytku	Symbol klasoużytku	Powierzchnia		Nr KW
					użytku [ha]	działki [ha]	
1	12/1	ul. kardynała M. Ledóchowskiego, Ostrów Wielkopolski	Drogi	dr	0.0413	0.0413	KZ1W/00051753/3
Id dz.: 301701_1.0078.12/1			Rejon statystyczny: 241540				
Całkowita powierzchnia jednostki rejestrowej: 0.0413							

W dniu: 2017-10-19

dokument sporządzony przez: Patrycja Szalkowska

 (podpis)

Ostrów Wielkopolski, dnia: 2017-10-19

Z up. STAROSTY

Patrycja Szalkowska
 pomoc administracyjna
 w Wydziale Geodezji

 (imię i nazwisko osoby uprawnionej)

STAROSTA OSTROWSKI
Aleja Powstańców Wielkopolskich 16
63-400 Ostrów Wielkopolski

Województwo: województwo wielkopolskie
Powiat: Powiat Ostrowski
Jednostka ewidencyjna: Miasto Ostrów Wielkopolski
Obręb ewidencyjny: **301701_1.0079, Ostrów Wielkopolski0079**

GGG.6621.1.668.2017

Uproszczony wypis z rejestru gruntów

według stanu na dzień: 2017-10-19 13:24:57

Jednostka rejestrowa gruntów: 301701_1.0079.G12288

WŁAŚCICIELE/ WŁADAJĄCY:

UDZIAŁ: 1/1

charakter stanu władania: **własność**

MIASTO OSTRÓW WLKP REGON: 000631976

Siedziba: 63-400 Ostrów Wielkopolski Aleja Powstańców Wielkopolskich 18

DZIAŁKI EWIDENCYJNE:

Ark. mapy	Numer działki ewidencyjnej	Położenie gruntów	Opis użytku	Symbol klasoużytku	Powierzchnia		Nr KW
					użytku [ha]	działki [ha]	
1	32	ul. kardynała M. Ledóchowskiego, Ostrów Wielkopolski	Drogi	dr	0.2137	0.2137	KZ1W/00051753/3

Id dz.: 301701_1.0079.32

Rejon statystyczny: 241540

Łączna powierzchnia wybranych działek: 0.2137

Całkowita powierzchnia jednostki rejestrowej: 0.2231

W dniu: 2017-10-19

dokument sporządzony przez: Patrycja Szatkowska

Ostrów Wielkopolski, dnia: 2017-10-19

(podpis)

Z up. STAROSTY

Patrycja Szatkowska
pomoc administracyjna
w Wydziale Geodezji


(imię i nazwisko osoby uprawnionej)

STAROSTA OSTROWSKI Aleja Powstańców Wielkopolskich 16 63-400 Ostrów Wielkopolski GGG.6621.1.816.2017		Województwo: województwo wielkopolskie Powiat: Powiat Ostrowski Jednostka ewidencyjna: Miasto Ostrów Wielkopolski Obręb ewidencyjny: 301701_1.0071, Ostrów Wielkopolski0071					
Uproszczony wypis z rejestru gruntów według stanu na dzień: 2017-12-22 09:48:48							
Jednostka rejestrowa gruntów: 301701_1.0071.G216							
WŁAŚCICIELE/ WŁADAJĄCY:							
UDZIAŁ: 1/1		charakter stanu władania: własność					
MIASTO OSTRÓW WLKP REGON: 000631976 Siedziba: 63-400 Ostrów Wielkopolski Aleja Powstańców Wielkopolskich 18							
DZIAŁKI EWIDENCYJNE:							
Ark. mapy	Numer działki ewidencyjnej	Położenie gruntów	Opis użytku	Symbol klasoużytku	Powierzchnia		Nr KW
					użytku [ha]	działki [ha]	
1	50	ul. Sukiennicza, Ostrów Wielkopolski	Drogi	dr	0.0127	0.0127	61389
Identyfikator działki.: 301701_1.0071.50			Rejon statystyczny: 241510				
Całkowita powierzchnia jednostki rejestrowej: 0.0127							

W dniu: 2017-12-22

dokument sporządzony przez: Lucyna Czaplicka

Ostrów Wielkopolski, dnia: 2017-12-22

.....

 (podpis)

Z up. STAROSTY

Lucyna Czaplicka
 uodinspektora

(imię i nazwisko osoby uprawnionej)