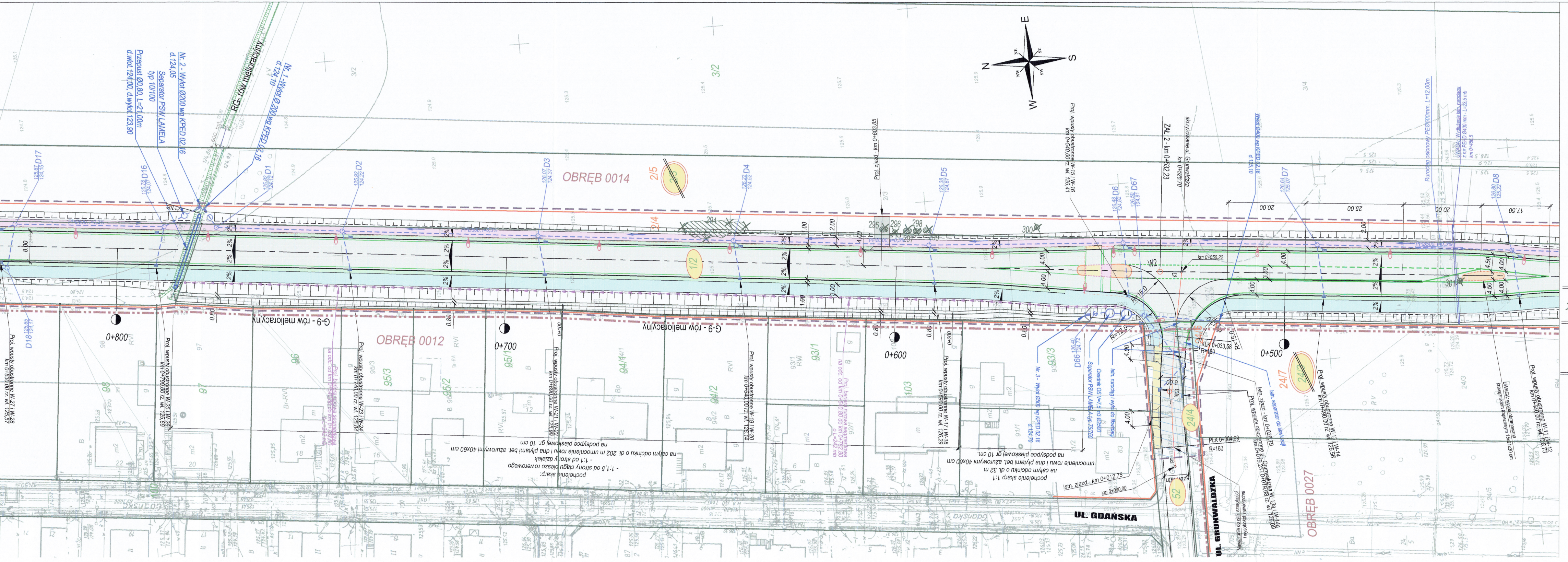
Nr. 2 - Wylot Ø200 wg KPED 02.16
d.124,05
Separator PSW LAMELA
typ 10/100
Przepust Ø0,80, L=21,00m
d.wlot.124,00, d.wylot.123,90
Nr. 1 - Wylot Ø 200 wg KPED 02.16
d.124,10
RG- rów melioracyjny
G-9 - rów melioracyjny
D1
D2
D3
D4
D5
D6
D7
D8
D16
D17
D18
0+500
0+600
0+700
0+800
OBRĘB 0014
OBRĘB 0012
OBRĘB 0027
2/5
1/2
3/2
24/7
24/3
24/4
24/6
52
93/3
Nr. 3 - Wylot Ø500 wg KPED 02.16
d.124,70
Osadnik OS V=7,5 m3 Ø2500
Separator PSW LAMELA typ 75/750
Istn. rurociąg i wylot do likwidacji
Istn. separator do likwidacji
Istn. zjazd - km 0+028,79
Istn. zjazd - km 0+012,75
km 0+000,00
PLK 0+004,99
R=160
KLK 0+033,58
R=15.0
R=12.5
pochelenie skarp 1:1
na całym odcinku o dł. 32 m
umocnienie rowu i dna płytami bet. ażurowymi 40x60 cm
na podsypce piaskowej gr. 10 cm
Proj. wpusty obustronne W-11 i W-12
km 0+440,00 rz. wl. 126,73
Proj. wpusty obustronne W-13 i W-14
km 0+490,00 rz. wl. 126,56
Proj. wpusty obustronne ul. Grunwaldzka W-13a i W-14a
km 0+019,23 i 0+019,68 rz. wl. 126,09
UWAGA: wyspa obramowana
krawężnikiem trapezowym 15x21x30 cm
Nawiązanie do istn. szerokości
i wysokości nawierzchni
skrzyżowanie ul. Grunwaldzka
ZAŁ 2 - km 0+532,23
UL. GDAŃSKA
UL. GRUNWALDZKA
N
S
E
W

LEGENDA

- Projektowna nawierzchnia bitumiczna KR3 - droga główna
- Projektowna nawierzchnia bitumiczna KR2 - drogi dojazdowe
- Projektowna nawierzchnia ciągu pieszo - rowerowego
- Projektowna nawierzchnia ścieżka rowerowa - nawierzchnia bitumiczna
- Projektowna nawierzchnia wysp - kostka bet.
- Projektowna nawierzchnia pierścienia i umocnień (łezka) - kostka granitowa
- Projektowy chodnik - kostka bet.
- Projektowane zjazdy - kostka bet.
- Rozbiórka istn. nawierzchni
- Istn. chodnik z płytek bet.
- Istn. scieżka bitumiczna
- Projektowany krawężnik bet. 20x30 cm - kolor szary
- Projektowany krawężnik bet. 20x30 cm - kolor czerwony
- Projektowany krawężnik granitowy 20x35 cm
- Projektowany krawężnik bet. trapezowy15x21x30 cm - kolor czerwony
- Projektowany opornik bet. 12x25 cm
- Projektowane opornik granitowy 12x25 cm
- Projektowany krawężnik najazdowy bet. 20x22 cm
- Projektowane obrzeże bet. 8x30 cm
- Projektowane pobocze
- Projektowana bariera rurowa segmentowa

258 273 Drzewa i krzewy do wycinki

127.26
124.62
K1
Koletor deszczowy - opracowywany na zlecenie WODKAN Ostrów Wlkp. - stanowi odrębny zewnętrzny projekt

- Istniejące granice działek
- Granice Obrębów
- Teren niezbędny dla obiektów budowlanych
- Linia rozgraniczająca teren
- Przebudowa dróg innej kategorii
- Przebudowa istniejącej sieci uzbrojenia terenu
- Zakres inwestycji realizowany na podstawie oświadczenia o dysponowaniu nieruchomością na cele budowlane
- 31/4 Numery działek przeznaczone pod inwestycję
- ~~31/4~~ Działki ulegajęce podziałowi
- 11/7 Numry działek po podziale

BRANŻA GAZOWA

- Projektowany gazociąg sc

BRANŻA SANITARNA

wodociąg

- Projektowany wodociąg
- Istn. wodociąg do likwidacji
- Zabezpieczenie istn. wodociągu
- HP Hydrant

kanalizacja deszczowa

- Projektowane wpusty z przykanalikami
- Projektowany kanał deszczowy wraz z studniami
- Projektowany wylot kolektora wg KPED 02.16
- Projektowany osadnik OS
- Projektowany separator PSW LAMELA typ 75/750

Przepusty

- Projektowane przepusty

BRANŻA - CIEPŁOCIĄG

- Projektowany ciepłociąg wraz z zabezpieczeniem

BRANŻA TELETECHNICZNA

- Projektowany kabel teletecniczny lub ruruociąg
- Projektowana studnia teletechniczna
- Istn. kable lub ruruciąg teletechniczny do likwidacji
- Zabezpieczenie istn. wodociągu

BRANŻA ELEKTRYCZNA

- Projektowany kabel SN 15kV
- Projektowany kabel nn 0,4kV
- Projektowany słup oświetlenia drogowego
- Projektowana mufa przelotowa
- Istn. kabel, słup do demontażu
- SO Proj. szafka oświetlenia drogowego
- Proj. słup linii napowietrznej SN 15kV

Potwierdzam za zgodność
oryginałem

mgr inż. Beata Rajch
upr do projektowania i kierowania robotami
budowlanymi bez ograniczeń
w specjalności konstrukcyjno-budowlanej
Nr upr 7131/7/P/2002
7132/72/W/2001

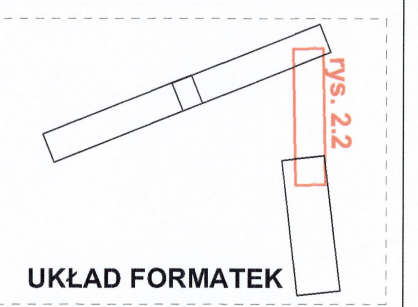

UKŁAD FORMATEK

INWESTOR	Jednostka projektująca
Miejski Zarząd Dróg w Ostrowie Wielkopolskim ul. Zamenhofa 2b 63-400 Ostrów Wielkopolski	WEBA

TYTUŁ

Rozbudowa drogi gminnej pomiędzy ul. Kaliską, a ul. Limanowskiego
w Ostrowie Wlkp.

województwo wielkopolskie	powiat ostrowski		miasto Ostrów Wlkp.	
Plan zagospodarowania terenu			Skala 1:500	Nr rysunku 2.2
Stanowisko	Imię i Nazwisko	Nr uprawnień	Data	
Opracowanie	————	————	czerwiec 2016 r.	
Projektant	mgr inż. Beata Rajch	7131/7/P/2002		
Weryfikator	mgr inż. Elżbieta Zbytniewska	139/81/PW		

MAPA DO CELÓW PROJEKTOWYCH
SKALA 1:500

Województwo: wielkopolskie,
Powiat: ostrowski,
Jednostka ewidencyjna: 301701_1, Ostrów Wielkopolski - miasto,
(identyfikator, nazwa)
Obręb ewidencyjny: 301701_1.0004 Ostrów Wielkopolski,
(identyfikator, nazwa obrębu)
Miejscowość: Ostrów Wilkopolski,
KERG: GGO.6640.95.2015,
Nazwa układu współrzędnych prostokątnych płaskich: "2000",
Nazwa układu wysokości: "Amsterdam",
Obszar aktualizacji: —·—·—·—·—·—·—·—
Informacje o służebnościach gruntowych mających wpływ na zagospodarowanie gruntów, zlokalizowanych w granicach projektowanej inwestycji: nie dotyczy.

Mapa aktualna na dzień 31.01.2015r.

WYKONAWCA

USŁUGI GEODEZYJNE
TDgeo s.c.
Tomasz Chrzan Dariusz Szumigała
tel. 605 720 324 tel. 605 720 323
62-025 Kostrzyn, Dworcowa 14
Biuro: Śląska 1A
NIP 777-23-82-726 REGON 639603399

GEODETA UPRAWNIONY
Dariusz Szumigała
Nr upr. 15312

klauzula PODGiK

Poświadcza się, że niniejszy dokument został opracowany w wyniku prac geodezyjnych i kartograficznych, których rezultaty zawiera operat techniczny wpisany do ewidencji materiałów państwowego zasobu geodezyjnego i kartograficznego

Organ prowadzący państwowy zasób geodezyjny i kartograficzny	STAROSTA OSTROWSKI
Identyfikator ewidencyjny materiału zasobu	P.3017.2015.1964-(31)
Data wpisania do ewidencji materiałów zasobu	13 07 2015
Imię, nazwisko i podpis osoby reprezentującej organ	Z up. STAROSTY

Wz. Kierownika
Powiatowego Ośrodka Dokumentacji Geodezyjnej i Kartograficznej
Krystian Kaczmarek
Inspektor Kontroli w Wydziale Geodezji

MAPA DO CELÓW PROJEKTOWYCH
SKALA 1:500

Województwo: wielkopolskie,
Powiat: ostrowski,
Jednostka ewidencyjna: 301701_1, Ostrów Wielkopolski - miasto,
(identyfikator, nazwa)
Obręb ewidencyjny: 301701_1.0004,0012,0013,0014,0015,0027 Ostrów Wielkopolski,
(identyfikator, nazwa obrębu)
Miejscowość: Ostrów Wielkopolski,
KERG: GGO.6640.2049.2016,
Nazwa układu współrzędnych prostokątnych płaskich: "2000" południk 18,
Nazwa układu wysokości: "Amsterdam",
Obszar aktualizacji: - - - - - - - - - - - - - - -
Informacje o służebnościach gruntowych mających wpływ na zagospodarowanie gruntów, zlokalizowanych w granicach projektowanej inwestycji: nie dotyczy.

Mapa aktualna na dzień 8.06.2016r.

WYKONAWCA

USŁUGI GEODEZYJNE
TDgeo s.c.
Tomasz Chrzan Dariusz Szumigała
tel. 605 720 324 tel. 605 720 323
62-025 Kostrzyn, Dworcowa 14
Biuro: Śląska 1A
NIP 777-23-82-726 REGON 639903399

GEODETA UPRAWNIONY
Dariusz Szumigała
Nr upr. 15312

klauzula PODGiK

Poświadcza się, że niniejszy dokument został opracowany w wyniku prac geodezyjnych i kartograficznych, których rezultaty zawiera operat techniczny wpisany do ewidencji materiałów państwowego zasobu geodezyjnego i kartograficznego

STAROSTA OSTROWSKI
(Organ prowadzący powiatowy zasób geodezyjny i kartograficzny)
P.3017.2016.2711-17
(Identyfikator ewidencyjny materiału zasobu-operatu technicznego)
03 08 2016
(Data wpisania operatu technicznego do ewidencji materiałów zasobu)
Z up. STAROSTY
Kierownik
Powiatowego Ośrodka Dokumentacji Geodezyjnej i Kartograficznej
Renata Siwak
(Imię, nazwisko i podpis osoby reprezentującej organu)

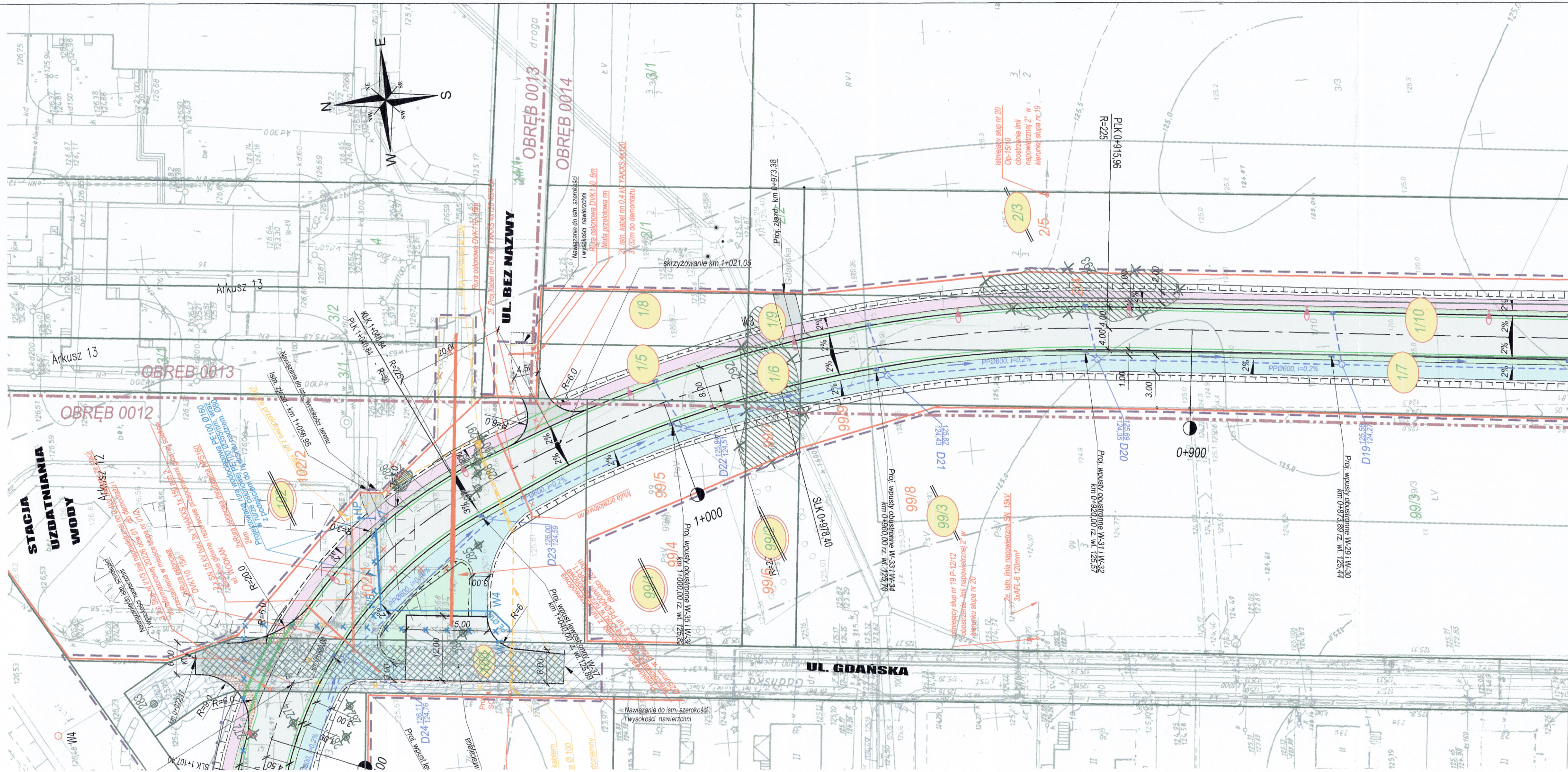
UL. GDAŃSKA
UL. BEZ NAZWY
STACJA UZDATNIANIA WODY
OBRĘB 0012
OBRĘB 0013
OBRĘB 0014
Arkusz 12
Arkusz 13
PLK 0+915,96
R=225
SLK 0+978,40
0+900
1+000
Proj. wpusty obustronne W-29 i W-30 km 0+873,89 rz. wl. 125,44
Proj. wpusty obustronne W-31 i W-32 km 0+920,00 rz. wl. 125,57
Proj. wpusty obustronne W-33 i W-34 km 0+960,00 rz. wl. 125,70
Proj. wpusty obustronne W-35 i W-36 km 1+000,00 rz. wl. 125,82
Proj. wpust jednostronny W-37 km 1+040,00 rz. wl. 125,89
D19
D20
D21
D22
D23
D24
Pocz. zjazdu km 0+973,38
skrzyżowanie km 1+021,05
KLK 1+040,84
PLK 1+040,84
Istn. zjazd - km 1+056,95
R=20,0
R=6,0
R=8,0
2/3
2/5
1/5
1/6
1/7
1/8
1/9
1/10
3/66
8/66
99/3
99/4
99/5
99/6
3/1
3/2
15,00
N
S
E
W