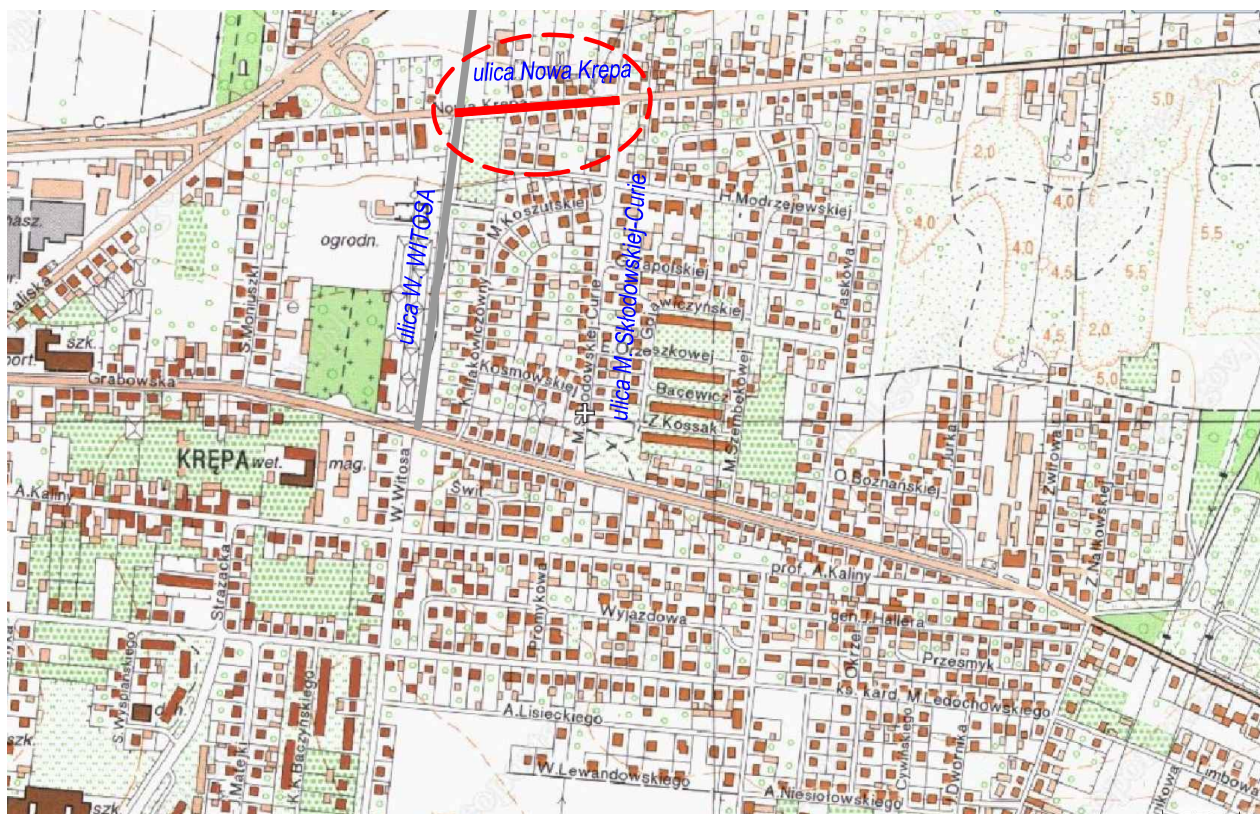
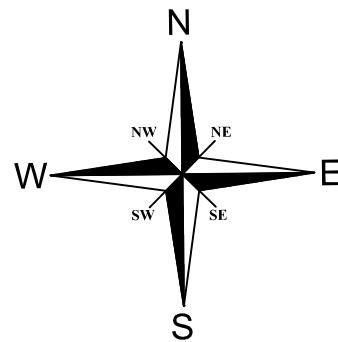




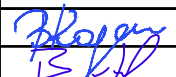


# MIASTO OSTRÓW WIELKOPOLSKI



<b>INWESTOR</b>  Miejski Zarząd Dróg w Ostrowie Wielkopolskim ul. Zamenhofska 2b 63-400 Ostrów Wielkopolski		<b>Jednostka projektująca</b>   os. Czecha 28/6, 61-287 Poznań	
<b>TYTUŁ</b>			
ul. Nowa Kępa - modernizacja jezdni i chodników od ul. Witosa do ul. M. Skłodowskiej-Curie w Ostrowie Wielkopolskim			
województwo wielkopolskie		powiat ostrowski	
		miasto Ostrów Wlkp.	
<h2>Plan orientacyjny</h2>		Skala	Nr rysunku
		_____	1
Stanowisko	Imię i Nazwisko	Nr uprawnień	Data
Opracowanie	B. Zbytniewski	_____	lipiec 2013r.  
Projektant	B. Rajch	7131/7/P/2002	
Weryfikator	M. Bartosik	WKP/0087/07	