




Legenda:

-  jezdnia - remont
-  jezdnia - poszerzenie
-  chodnik
-  zielen
-  ścieżka rowerowa
-  ścieżka pieszo-rowerowa
-  wysepka kanalizująca
-  pasy ruchu
-  krawężnik wyniesiony +12cm
-  krawężnik obniżony +4cm
-  obrzeże
-  istniejące granice
-  projektowany pas drogowy

-  Obecna lokalizacja latarni
-  Lokalizacja przenoszonych latarni A1, A2, A3, A4 na A1', A2', A3', A4' z wymianą na SAL 10 WŁ1/2,5/3,7/5 malowany ma kolor RAL 7035
-  Lokalizacja przenoszonych latarni B1 na B1' z wymianą na SAL 10 WŁ1/1,5/3,7/5 malowany ma kolor RAL 7035

Inwestor	Miejski Zarząd Dróg ul. Zamenhofska 2b 63-400 Ostrow Wielkopolski	
	Pracownia Projektowa Infrastruktury Drogowej Marcin Kasalka ul. Staroprzygodzka 25, 63-400 Ostrow Wielkopolski tel. 607 335 657, 505 281 941	
Numer projektu - 593	AutoCAD Civil 3D - 343-45382590, 390-65304897, 388-46619288	
Projekt budowlany (wykonawczy)	Przebudowa skrzyżowania ulic Dworcowej, Krotoszyńskiej, Al. Słowackiego i Raszkowskiej w Ostrowie Wielkopolski	kwiecień 2019r.
	PLAN SYTUACYJNY	2.0
	PROJEKTANT	SKALA 1: 500
	ASYSTENCI	
	mgr inż. Marcin Kasalka WKP/0305/POOD/11	
	inż. Rafał Bober	
	mgr inż. Tomasz Dryjański	