







Legenda:

-  jezdnia - remont
-  jezdnia - poszerzenie
-  chodnik
-  zieleni
-  ścieżka rowerowa
-  ścieżka pieszo-rowerowa
-  wysypka kanalizująca
-  krawężnik wyniesiony +12cm
-  krawężnik obniżony +4cm
-  obrzeże

-  A-7 projektowany średni - znak pionowy projektowany
-  A-7 przeniesiony średni - znak pionowy istniejący - przeniesiony
-  A-7 istniejący średni - znak pionowy istniejący
-  P-4 (I=4) projektowany - znak poziomy projektowany
-  P-4 istniejący - znak poziomy istniejący

	Investor	Miejski Zarząd Dróg ul. Zamenhofska 2b 63-400 Ostrów Wielkopolski
		Pracownia Projektowa Infrastruktury Drogowej Marcin Kasalka ul. Staroprzygodzka 25, 63-400 Ostrów Wielkopolski tel. 607 335 657, 505 281 941
Numer projektu - 593		AutoCAD Civil 3D - 343-45382580, 390-65304897, 388-4661928f
Projekt organizacji ruchu	Rozbudowa skrzyżowania ulic Dworcowej, Krotoszyńskiej, Al. Słowackiego i Raszowskiej w Ostrowie Wielkopolski	
	listopad 2019r.	
	2.0	
PLAN SYTUACYJNY		
PROJEKTANT	mgr inż. Marcin Kasalka WKP/0305/POOD/11	
OPRACOWAŁ	mgr inż. Tomasz Dryjański	
		SKALA 1: 500